

BRZOZÓWKA

Wydano do celów opiniodawczych

WYCINEK Z MAPY ZASADNICZEJ

w SKALI 1:500 Nr ark. mapy.....

woj. łódzkie

powiat rawski

Gmina / miasto... Wielka

obręb... BNAŁAWKA

STAROSTWO POWIATOWE W RAWIE MAZOWIECKIEJ
WYDZIAŁ GEODEZJI, KATASTRU I GOSPODARSTWA NIERUCHOMOŚCIAMI
Reprodukcje, kopiowanie, rozpowszechnianie i róż.
- prowadzenie niniejszego dokumentu
wynagła za zgodzenia o którym mowa w art 18
ustawy z dnia 17 maja 1989r. - Prawo geode-
- zyjne i katastracyjne i Dz.U. Nr 100
z 2000 r. po 1086 tekst j. z późniejszymi
zmianami)

Małgorzata Wójcik
z op. STARSOSTY

Gracyna Młachnicka
KIEROWNIK ODDZIAŁU DOKUMENTACJI GEODEZYJNEJ
UPRAWNIENIA MGP I B Nr 8634

STAROSTWO POWIATOWE W RAWIE MAZOWIECKIEJ
WYDZIAŁ GEODEZJI, KATASTRU I GOSPODARSTWA NIERUCHOMOŚCIAMI
Poświadczam się zgodność niniejszej mapy
z oryginałem przyjętym do państwowego
zasobu geodezyjnego i katastracyjnego
w dniu.....
pod nr.....
Niniejsza mapa nie może służyć do celów
projektowych:

Małgorzata Wójcik
z op. STARSOSTY

Gracyna Młachnicka
KIEROWNIK ODDZIAŁU DOKUMENTACJI GEODEZYJNEJ
UPRAWNIENIA MGP I B Nr 8634

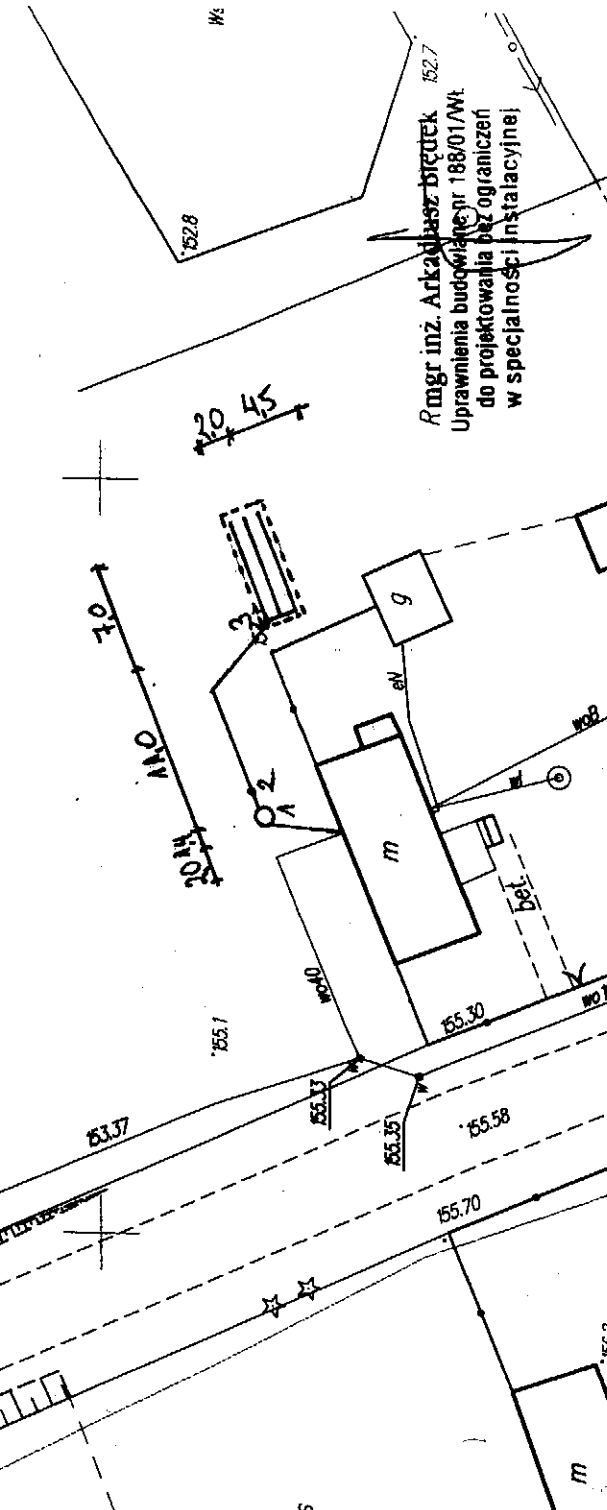
Gracyna Młachnicka
KIEROWNIK ODDZIAŁU DOKUMENTACJI GEODEZYJNEJ
UPRAWNIENIA MGP I B Nr 8634

STAROSTWO POWIATOWE
W RAWIE MAZOWIECKIEJ
WYDZIAŁ GEODEZJI
KATASTRU I GOSPODARSTWA
NIERUCHOMOŚCIAMI
w dniu.....
podpis.....

Małgorzata Wójcik
z op. STARSOSTY

Gracyna Młachnicka
KIEROWNIK ODDZIAŁU DOKUMENTACJI GEODEZYJNEJ
UPRAWNIENIA MGP I B Nr 8634

215



R mgr inż. Arkadiusz Bręteck
Uprawnienia budowlane nr 188/01/WA
do projektowania bez ograniczeń
w specjalności instalacyjnej

MAPA NR 1

Gmina Cieladz - projekt przydomowej oczyszczalni ścieków cz. II - plan sytuacyjny skala 1:500

Imię i nazwisko, Adres	Kłos Sylwester, Brzoźówka, dz nr 215
Liczba użytkowników	4
Warunki gruntowo-wodne	grunty gliniaste, wody gruntowej nie stwierdzono
Model oczyszczalni	BOS - Typ I
Przepustowość	0,9 m ³ /d
Rodzaj drenażu	poletko rozsączające z warstwą wspomagającą w nasypie
Wymiary drenażu	24 m ² (3 x 8)
Informacje dodatkowe	
Legenda	
—	Projektowana oczyszczalnia ścieków
.....	Nasyp oczyszczalni
1	Zbiornik oczyszczalni
2	Przepompownia
3	Stadzionka rozdzielcza

158.8

Wydano do celów opiniodawczych

WYCINEK Z MAPY ZASADNICZEJ

W SKALI 1:500.....Nr ark. mapy..... powiat rawski
woj. łódzkie
gmina / miasto.....
obręb.....

STAROSTWO POWIATOWE W RAWIE MAZOWIECKIEJ
WYDZIAŁ GEODEZJI, KATASTRU I GOSPODARSTWA NIERUCHOMOŚCIAMI
Reprodukcje niniejszego dokumentu
- prowadzenie niniejszego dokumentu
wymaga zezwolenia Głównym mowa w art. 18
ustawy z dnia 17 maja 1998r. - Prawo geode-
- zyjne i kartograficzne i Dz.U. Nr 100
z 2000 r. poz 1086 tekst j. z późniejszymi
zmianami)

Arkadiusz Bączek
niezawieszane i datę podpis

Grażyna Machniczka
KIEROWNIK ODDZIAŁU DOKUMENTACJI GEODEZYJNEJ
UPRAWNIENIA M.C.P. I R. NR 8834

mgr inż. Arkadiusz Bączek
Uprawnienia budowlane nr 18801/NI
do projektowania bez ograniczeń
w specjalności instalacyjnej

STAROSTWO POWIATOWE W RAWIE MAZOWIECKIEJ
WYDZIAŁ GEODEZJI, KATASTRU I GOSPODARSTWA NIERUCHOMOŚCIAMI
Poświadczam się, że w całości niniejszej mapy
z powyższymi przyległymi do plan sytuacyjnego
z osobą, która posiada wyjątkowo kartograficznego
w dniu
pod nr
Niniejsza mapa nie może służyć do celów
projektowych

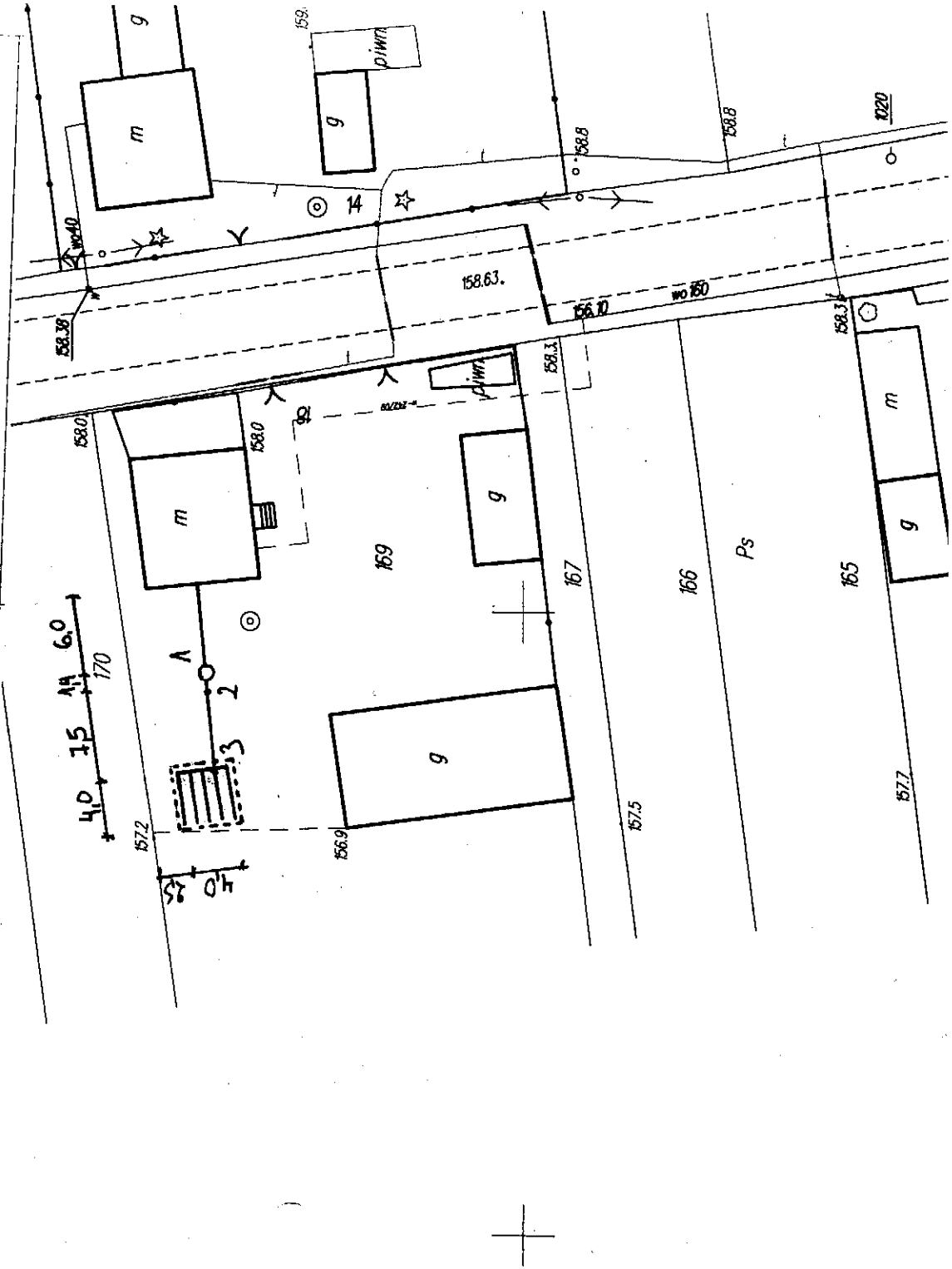
Arkadiusz Bączek
niezawieszane i datę podpis

Grażyna Machniczka
KIEROWNIK ODDZIAŁU DOKUMENTACJI GEODEZYJNEJ
UPRAWNIENIA M.C.P. I R. NR 8834

MAPA NR 2

Gmina Cielądz - projekt przydomowej oczyszczalni ścieków cz. II - plan sytuacyjny skala 1:500

Limit i nazwisko, Adres	Krawczyk Jarosław, Brzozówka, dz nr 169
Liczba użytkowników	4
Warunki gruntowo-wodne	grunty gliniaste, wodę gruntową stwierdzono na 1,8 m
Model oczyszczalni	BOS - Typ I
Przepustowość	0,9 m ³ /d
Rodzaj drenażu	połeczko rozszczepiające z warstwą wspomagającą w nasypie
Wymiary drenażu	25 m ² (5 x 5)
Informacje dodatkowe	
Legenda	
-----	Projektowana oczyszczalnia ścieków
.....	Nasyp oczyszczalni
1	Zbiornik oczyszczalni
2	Przepompownia
3	Studzienka rozdzielcza



Wydano do celów opiniodawczych

324

WYCIĄG Z MAPY ZASADNICZEJ

w skali 1:500 Nr ark. mapy..... powiat rawski

woj. łódzkie gmina / miasto... obręb...
157,9 157,9

STAROSTWO POWIATOWE W RAWIE MAZOWIECKIEJ
WYDZIAŁ GEODEZJI, KATASTRU I GOSPODARSTWA NIERUCHOMOŚCIAMI
Reprodukcowanie, rozpowszechnianie i rozprowadzanie niniejszego dokumentu wymaga zezwolenia z Urzędem Miastowym z dnia 17 maja 1989r. Prawo geodezyjne i kartograficzne (1974) Nr 100 z 2000 r. poz 1086 tekst j. z późniejszymi zmianami)

Rawe...
z typ...
5842
5842

Grażyna Machnicka
KIEROWNIK ODDZIAŁU DOKUMENTACJI GEODEZYJNEJ
UPRAWNIENIA MGPI B Nf 8834

STAROSTWO POWIATOWE W RAWIE MAZOWIECKIEJ
WYDZIAŁ GEODEZJI, KATASTRU I GOSPODARSTWA NIERUCHOMOŚCIAMI
Poświadczam się zgodność niniejszej mapy z oryginałem przyjętym do państwowego zasobu geodezyjnego i kartograficznego w dniu..... i zewidencjonowanymi p.

pod nr.....
Niniejsza mapa nie może służyć do celów projektowych.
Kierownik Oddziału Dokumentacji Geodezyjnej
UPRAWNIENIA MGPI B Nf 8834

z typ...
5842
5842

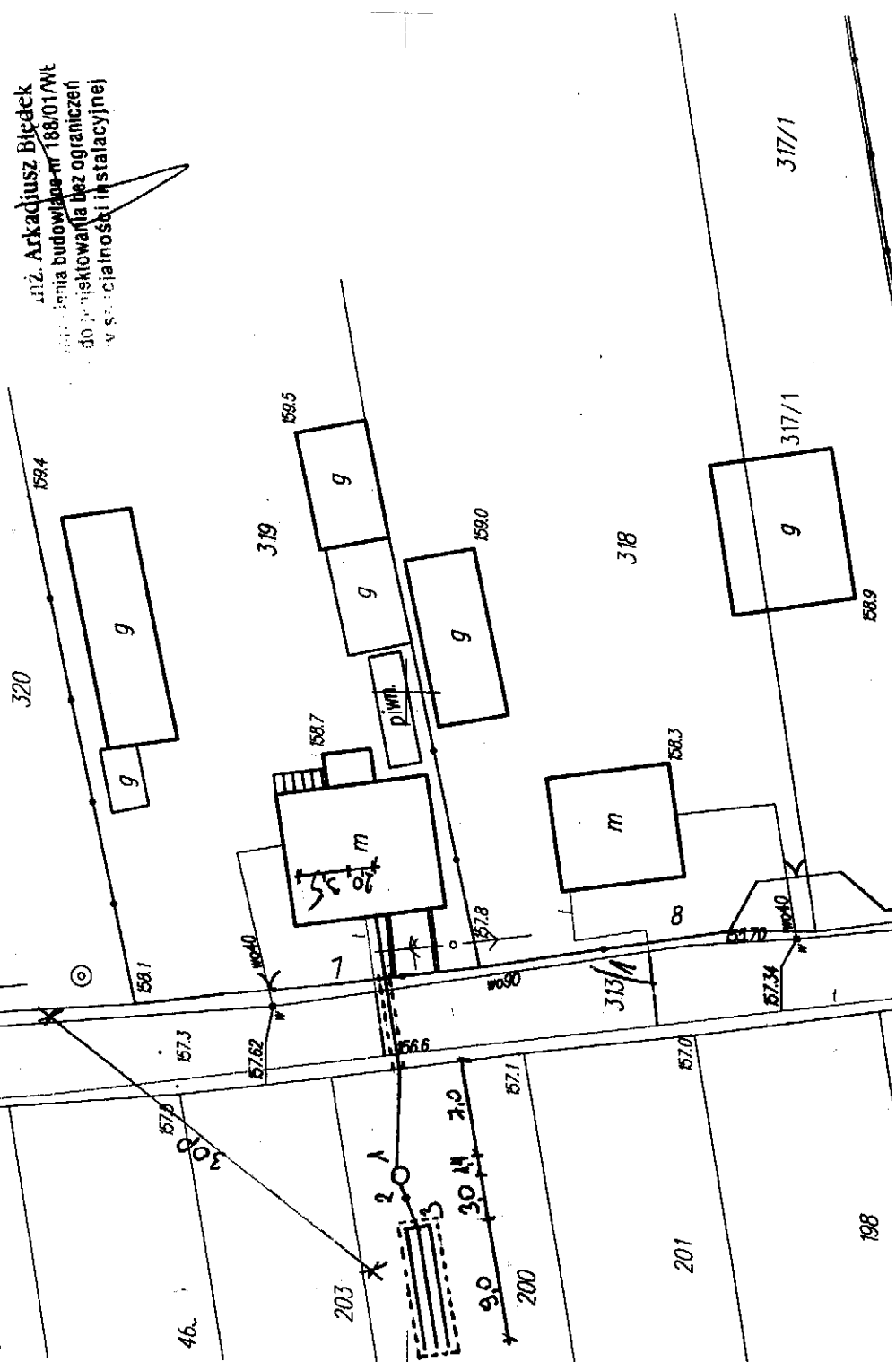
Grażyna Machnicka
KIEROWNIK ODDZIAŁU DOKUMENTACJI GEODEZYJNEJ
UPRAWNIENIA MGPI B Nf 8834

MAPA NR 3

Gmina Cielądz - projekt przydomowej oczyszczalni ścieków cz. II
- plan sytuacyjny skala 1:500

imię i nazwisko, Adres	Skoneczny Kazimierz, Birzozówka, dz nr 319
Liczba użytkowników	6
Warunki gruntowo-wodne	grunty gliniaste, wody gruntowej nie stwierdzono
Model oczyszczalni	BOŚ - Typ I
Przepustowość	0,9 m ³ /d
Rodzaj drenazu	poletko rozsączające z warstwą wspomagającą
Wymiary drenazu	30 m ² (3 x 10)
Informacje dodatkowe	--- prześitek pod drogą 8 mb
Legenda	
Projekowana oczyszczalnia ścieków	
Nasyp oczyszczalni	
Zbiornik oczyszczalni	
Przepompownia	
Studzienka rozdzielcza	

ul. Arkadiusz Biedek
budowlana nr 188/01/Wt
do projektowania bez ograniczeń
w sferze instalacyjnej



25

46

203

201

198

Wydano do celów opiniotwórczych

WYCINEK Z MAPY ZASADNICZEJ

w SKALI 1:500

Nr ark. mapy

woj. śląskie

Gmina / miasto

obrob. *Architekto*

5580

STAROSTWO POWIATOWE W RAWIE MAZOWIECKIEJ
WYDZIAŁ GEODEZJI, KATASTRU I GOSPODARSTWA NIERUCHOMOŚCIAMI

Niniejsza mapa została sporządzona na podstawie mapy powiadczącej się zgodność z mapą z oryginalnym piętym do państwowego zasobu geodezyjnego - kartograficznego w dniu 1975

pod nr. 1975

Niniejsza mapa służyć do celów projektowych.

Arkadiusz Biedock
20.04.2008
podpis

Z up. STAROSTY

Gracyna Machnicka
571

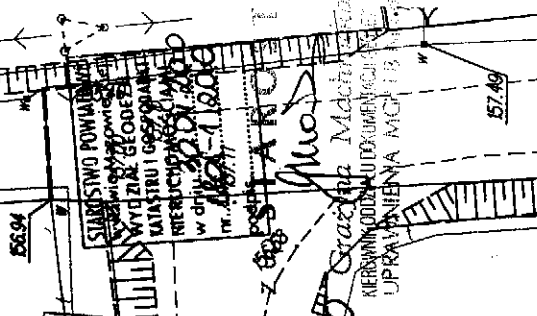
KIEROWNIK BIUROU DOKUMENTACJI GEODEZYJNEJ
UPRAWNIENIA MCP 1 B NR 6824

STAROSTWO POWIATOWE W RAWIE MAZOWIECKIEJ
WYDZIAŁ GEODEZJI, KATASTRU I GOSPODARSTWA NIERUCHOMOŚCIAMI
Reprodukcja niniejszej mapy jest zabroniona
Kopie niniejszej mapy mogą być sporządzane wyłącznie w celu
wymaga za zgodności z kartą katastr. - Prawo gódo-
we z dnia 1975 r. - Prawo gódo-
z 2000 r. poz. 1975 i tekst j. z późniejszymi
zmianami) 1975

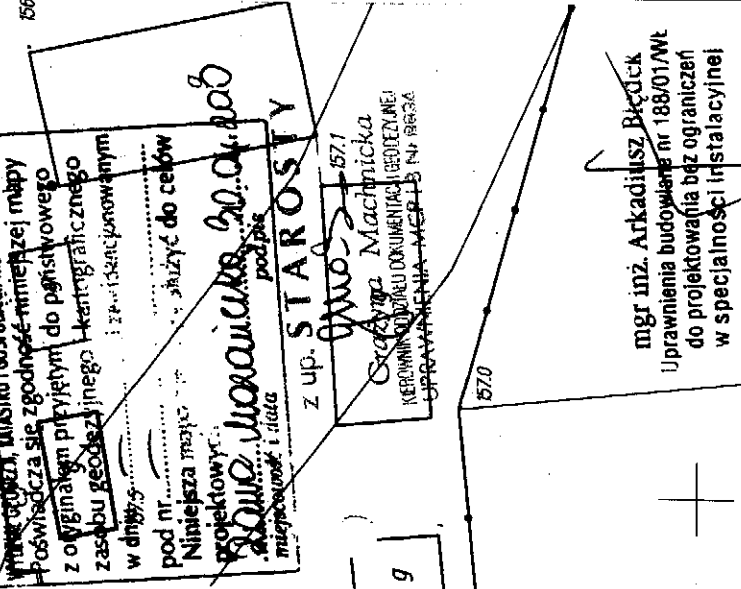
z up. STAROSTY

Gracyna Machnicka
571

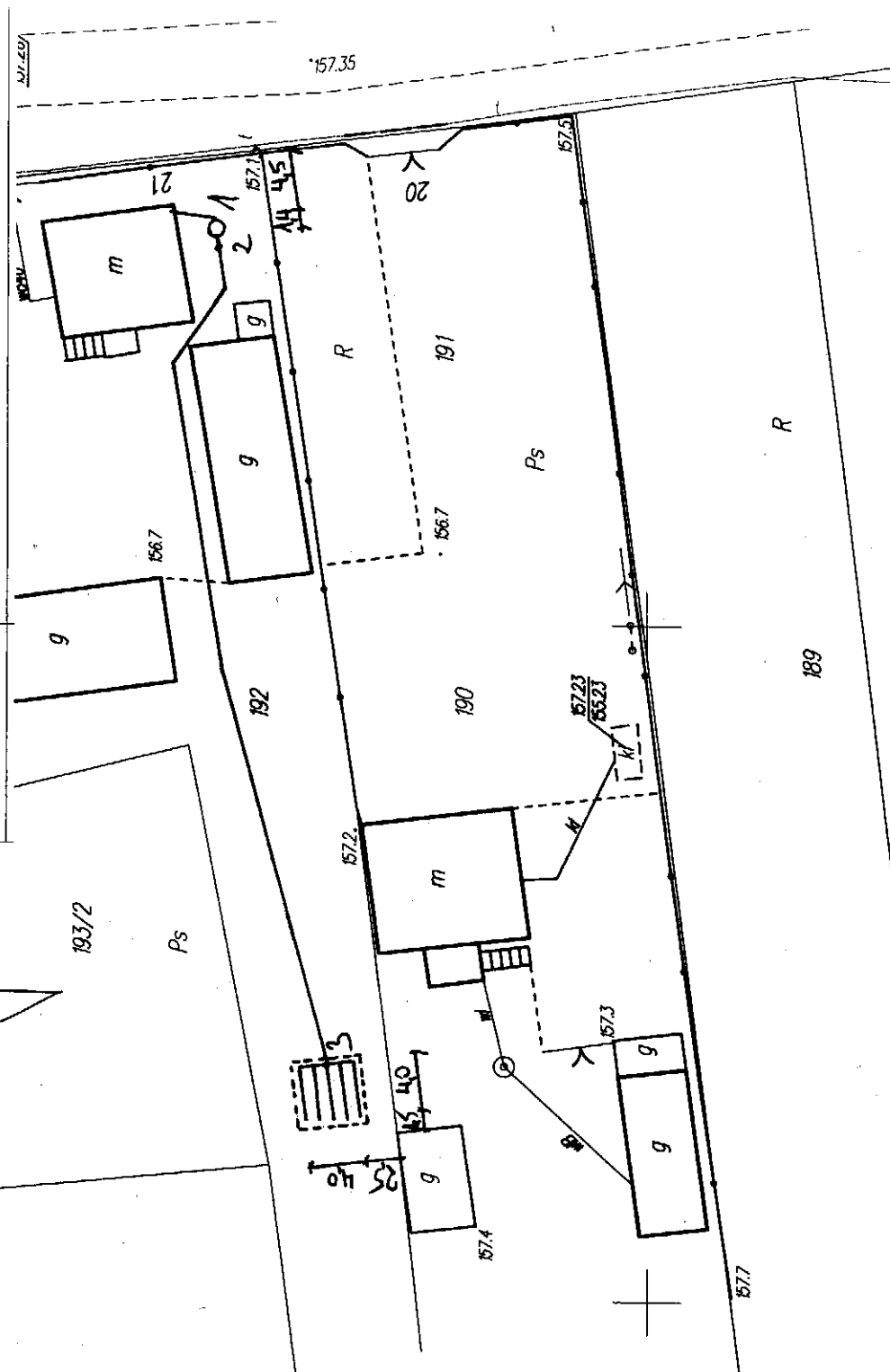
KIEROWNIK BIUROU DOKUMENTACJI GEODEZYJNEJ
UPRAWNIENIA MCP 1 B NR 6824



MAPA NR 4	
Gmina Cielądz - projekt przydomowej oczyszczalni ścieków cz. II - plan sytuacyjny skala 1:500	
Imię i nazwisko, Adres	Galiński Andrzej, Brzozówka, dz nr 192
Liczba użytkowników	2
Warunki gruntowo-wodne	grunty płaszczyste, wodę gruntową stwierdzono na 1,8 m
Model oczyszczalni	BOS - Typ I
Przepustowość	0,9 m3/d
Rodzaj drenazu	poletnik rozsączający w nasypie
Wymiary drenazu	25 m2 (5 x 5)
Informacje dodatkowe	
Legenda	
-----	Projektowana oczyszczalnia ścieków
.....	Nasyp oczyszczalni
1	Zbiornik oczyszczalni
2	Przepompownia
3	Studzienka rozdzielcza



mgr inż. Arkadiusz Biedock
Upewnienia budowlane nr 188/01/Mt
do projektowania bez ograniczeń
w specjalności instalacyjnej



Wydano do celów opiniotwórczych
TYCINEK Z PLANU ZASADNICZEJ
 SKALI 1:500. Nr akt. mapy.....
 powiat rawski
 woj. łódzkie
 gmina / miasto **LIWA**
 obręb **LIWA**

STAROSTWO POWIATOWE W RAWIE MAZOWIECKIEJ
 WYDZIAŁ GEODEZJI, KATASTRU I GOSPODARKI NIERUCHOMOŚCIAMI
 Reprodukowanie, w szczególności i rozprzestrzenianie w jakiejkolwiek formie, w szczególności w formie elektronicznej, bez zgody wydawcy jest zabronione.
 - zryjne i kartograficzne z 2000 r. poz. 1086 z późniejszymi zmianami)

RAWA MAZOWIECKA
 Miasto i gmina

Grażyna Maczwicka
 KIEROWNIK ODDZIAŁU DO KONTROLI I REWIZJI
 UPRAWNIENIA MCF 18 Nf 8634

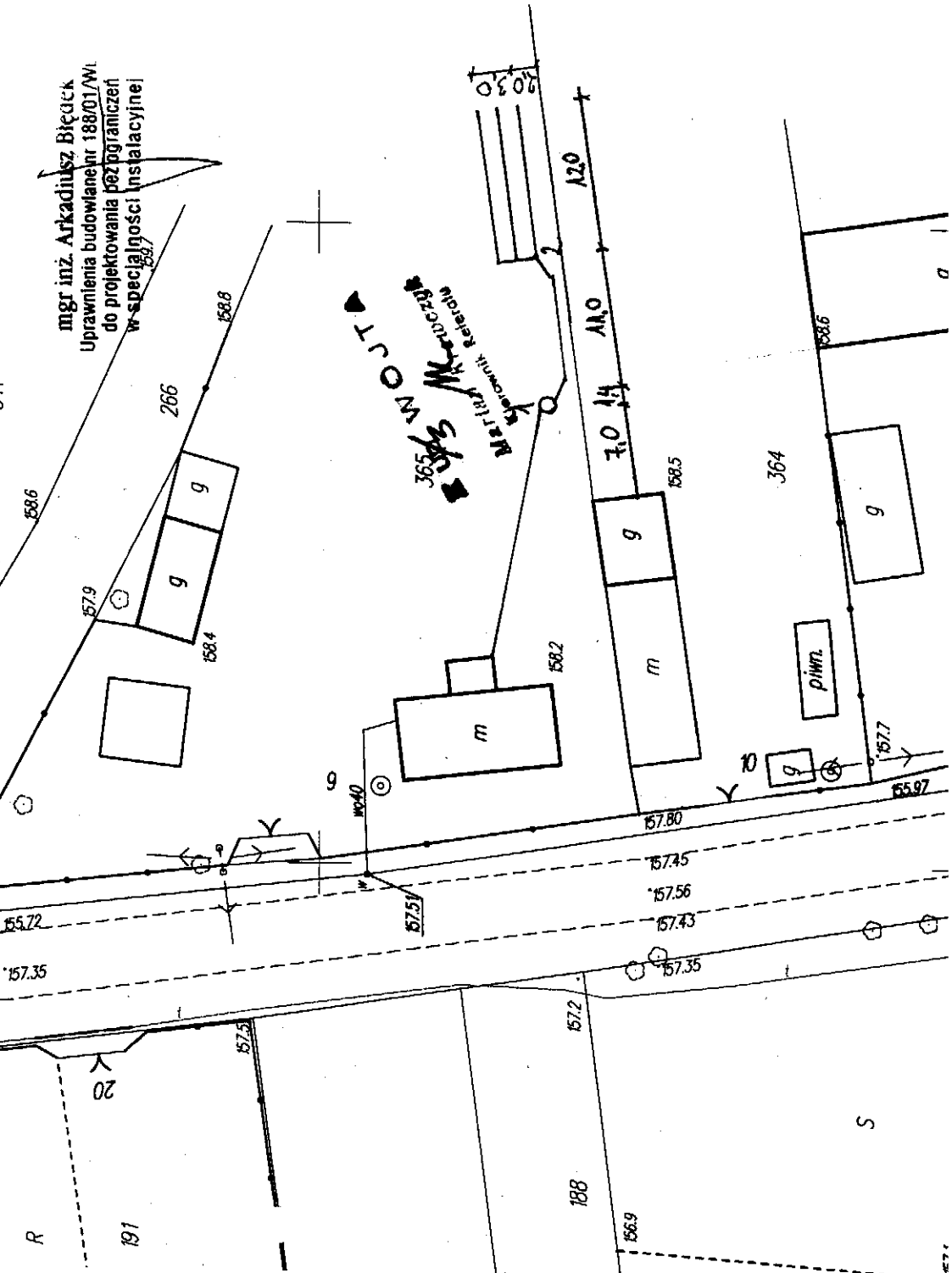
STAROSTWO POWIATOWE
 w Rawie Mazowieckiej
 WYDZIAŁ GEODEZJI
 KATASTRU I GOSPODARKI
 NIERUCHOMOŚCIAMI
 w dniu 10.11.2000
 nr 100-1/2000
 podpis

STAROSTWO POWIATOWE W RAWIE MAZOWIECKIEJ
 WYDZIAŁ GEODEZJI, KATASTRU I GOSPODARKI NIERUCHOMOŚCIAMI
 Powiada się zgodność niniejsz z oryginalnym przyjętym do państw. zasobu geodezyjnego i kartograficznego w dniu 10.11.2000
 pod nr 100-1/2000
 Niniejsza mapa nie może służyć do projektowania
 Grażyna Maczwicka
 KIEROWNIK ODDZIAŁU DO KONTROLI I REWIZJI
 UPRAWNIENIA MCF 18 Nf 8634

MAPA NR 5

Gmina Cieladz - projekt przydomowej oczyszczalni ścieków cz. II - plan sytuacyjny skala 1:500

Linie i nazwisko, Adres	Miniak Józef, Brzozówka, dz nr 365
Liczba użytkownikó	5
Warunki gruntowo-wodne	grunty piaszczyste, wody gruntowe nie stwierdzono
Model oczyszczalni	BOŚ - Typ I
Przepustowość	0,9 m ³ /d
Rodzaj drenażu	ciągi rozsączające w gruncie
Wymiary drenażu	36mb (3 x 12)
Informacje dodatkowe	
Legenda	
-----	Projektowana oczyszczalnia ścieków
1	Zbiornik oczyszczalni
2	Studzienka rozdzielcza



Wydano do celów opiniodawczych

WYCINEK Z MAPY ZASADNICZEJ

w SKALI 1:500
wój Łódzkie
gmina / miasto...
obręb...
powiat rawski

208

STAROSTWO POWIATOWE W RAWIE MAZOWIECKIEJ
WYDZIAŁ GEODEZJI, KATASTRU I GOSPODARSTWA NIERUCHOMOŚCIAMI
Pozwala się na wydanie do celów
z oryginałem przyjętym do parsi. krowe
zasobu geodezyjnego i kad. plan. i techn. w dniu
pod nr.
Niniejsza wy...
projektowy
miejscowość i data

podpis
miejscowość i data

Z up. STAROSTY
Gracjana Machnicka
KIEROWNIK BIURA DOKUMENTACJI GEODEZYJNO-KATASTRALNEJ
UPRAWNIENIA MGP I B Nt 9834

STAROSTWO POWIATOWE W RAWIE MAZOWIECKIEJ
WYDZIAŁ GEODEZJI, KATASTRU I GOSPODARSTWA NIERUCHOMOŚCIAMI
- reprodukcję, rozpowszechnianie i roz-
- prowadzenie niniejszego dokumentu
wymaga zezwolenia: o którym mowa w art 18
ustawy z dnia 17 maja 1989r. - Prawo geode-
- zyczne i kartograficzne / Dz.U. Nr 100
z 2000. poz 1086 (tekst j. z późniejszymi
zmianami)
podpis
miejscowość i data

Z up. STAROSTY
Gracjana Machnicka
KIEROWNIK BIURA DOKUMENTACJI GEODEZYJNO-KATASTRALNEJ
UPRAWNIENIA MGP I B Nt 9834

MAPA NR 6

Gmina Cieladź - projekt przydomowej oczyszczalni ścieków cz. II - plan sytuacyjny skala 1:500

Imię i nazwisko, Adres	Krawczyk Jarosław, Birzozówka, dz nr 202, 204
Liczba użytkowników	4
Warunki gruntowo-wodne	grunty płaszczyste, wodę gruntową stwierdzono na 1,5 m
Model oczyszczalni	BOŚ - Typ I
Przepustowość	0,9 m ³ /d
Rodzaj drenazu	poletko rozsączające w nasypie
Wymiary drenazu	30 m ² (3 x 10)
Informacje dodatkowe	
Legenda	
-----	Projektowana oczyszczalnia ścieków
.....	Nasyp oczyszczalni
1	Zbiornik oczyszczalni
2	Przepompownia
3	Studzienka rozdzielcza

