

CIELĄDZ

... do celów opiniodawczych

WZNIK Z MAPY ZASADNICZEJ
SKALA 1:500 Nr ark. mapy
woj. łódzkie powiat rawski
gmina / miasto Wielka
obręb Wielka

STAROSTWO POWIATOWE W RAWIE MAZOWIECKIEJ
WYDZIAŁ GEODEZJI, KATASTRU I GOSPODARSTWA NIERUCHOMOŚCIAMI
Poświadczam zgodność niniejszej mapy z oryginałem przyjętym do państwowego zasobu geodezyjnego i kartograficznego w dniu
pod nr
Niniejsza mapa została sporządzona do celów projektowych
Rawa Mazowiecka 30.01.2010
miejscowość i gmina STAROSTY

Wyłoma
Gracjana Machnicka
KIEROWNIK ODDZIAŁU DOKUMENTACJI GEODEZYJNEJ
UPRAWNIENIA MGP I B Nr 8834

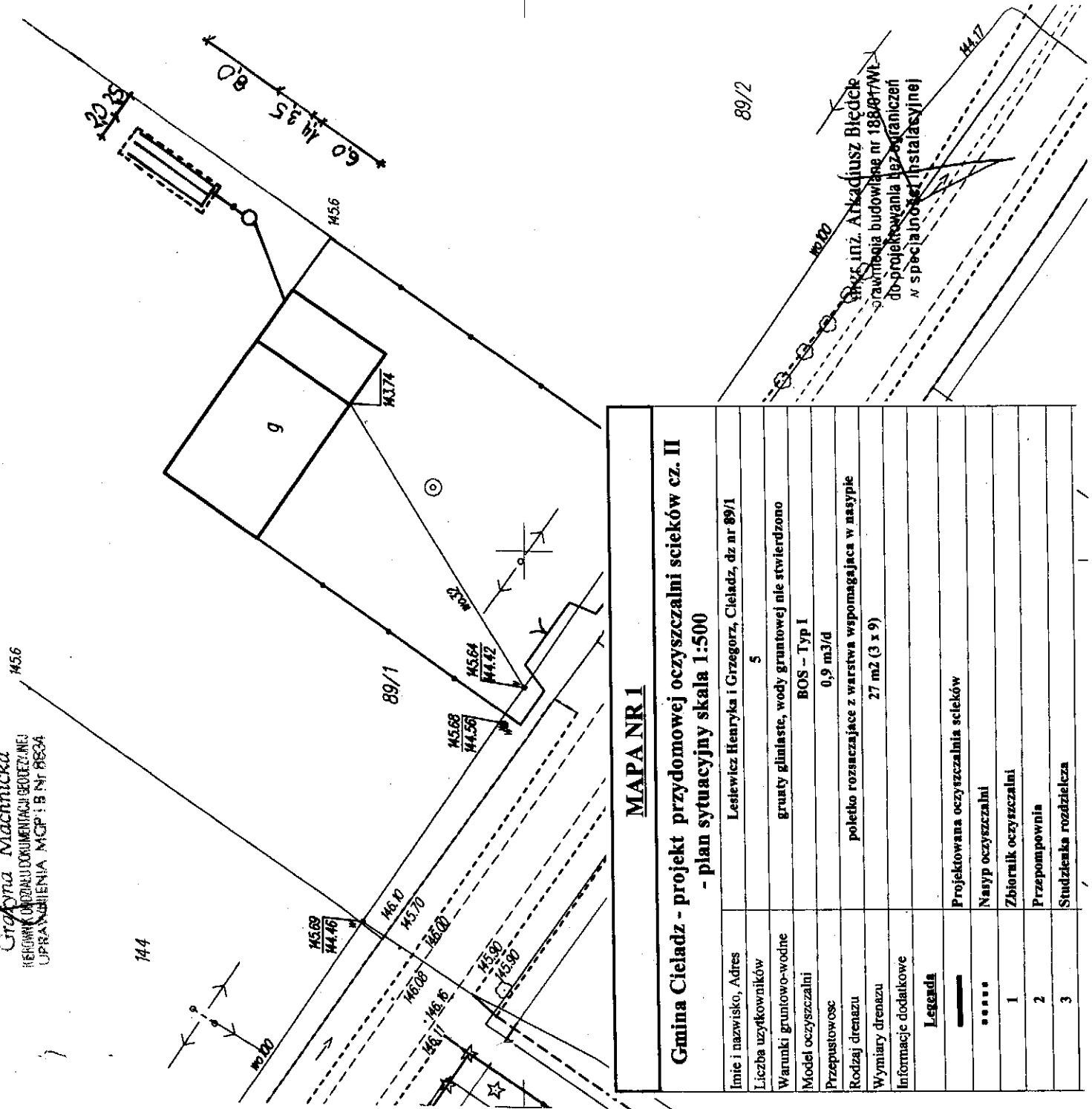
STAROSTWO POWIATOWE W RAWIE MAZOWIECKIEJ
WYDZIAŁ GEODEZJI, KATASTRU I GOSPODARSTWA NIERUCHOMOŚCIAMI
- Produkcowanie, rozpozyszczenie i roz-
- prowadzanie niniejszego dokumentu
wymaga zezwolenia o którym mowa w art 18
ustawy z dnia 17 maja 1989r. - Prawo geode-
- zyjne i kartograficzne (Dz.U. Nr 100
z 2000 r. poz 1086 tekst j. z późniejszymi
zmianami)

Rawa Mazowiecka 30.01.2010
miejscowość i gmina STAROSTY

Wyłoma
Gracjana Machnicka
KIEROWNIK ODDZIAŁU DOKUMENTACJI GEODEZYJNEJ
UPRAWNIENIA MGP I B Nr 8834

STAROSTWO POWIATOWE
w Rawie Mazowieckiej
WYDZIAŁ GEODEZJI
KATASTRU I GOSPODARSTWA
NIERUCHOMOŚCIAMI
w dniu 30.01.2010
nr. 108/1/2010
podpis
z up. STAROSTY

Wyłoma
Gracjana Machnicka
KIEROWNIK ODDZIAŁU DOKUMENTACJI GEODEZYJNEJ
UPRAWNIENIA MGP I B Nr 8834



MAPA NR 1	
Gmina Cieladz - projekt przydomowej oczyszczalni ścieków cz. II - plan sytuacyjny skala 1:500	
Imię i nazwisko, Adres	Lesiewicz Henryka i Grzegorz, Cieladz, dz nr 89/1
Liczba użytkowników	5
Warunki gruntowo-wodne	grunty gliniaste, wody gruntowej nie stwierdzono
Model oczyszczalni	BOS - Typ I
Przepustowość	0,9 m3/d
Rodzaj drenazu	poletko rozsączające z warstwą wspomagająca w nasypie
Wymiary drenazu	27 m2 (3 x 9)
Informacje dodatkowe	
Legenda	
—————	Projektowana oczyszczalnia ścieków
.....	Nasyp oczyszczalni
1	Zbiornik oczyszczalni
2	Przepompownia
3	Studenka rozdzielcza

89/2

inż. Arkadiusz Biedek
ramienia budowlane nr 188/877WI
do projektowania bez ograniczeń
w specjalności instalacyjnej

Wydano do celów opiniodawczych

WYCINER Z MAPY ZASADNICZEJ

w SKALI 1:500 Nr ark. mapy

woj. łódzkie powiat ławski

gmina / miasto Cieladz

obręb Cieladz

STAROSTWO POWIATOWE W RAWIE MAZOWIECKIEJ
 WYDZIAŁ GEODEZJI, KATASTRU I GOSPODARSTWA NIERUCHOMOŚCIAMI
 Posiadać się zgodność niniejszej mapy z orginalem przyjęm do państwowego zasobu geodezyjnego i kartograficznego w dniu i zewidencjonowanym pod nr
 Niniejsza mapa jest użyć do celów projektowych.
 Rawa Mazowiecka, dnia 2010.04.30
 Starosta
 Kierownik Oddziału Dokumentacji Geodezyjnej i Katastru
 UPRAWNINIENIA M.C.P. 18. NR 8534

STAROSTWO POWIATOWE W RAWIE MAZOWIECKIEJ
 WYDZIAŁ GEODEZJI I GOSPODARSTWA NIERUCHOMOŚCIAMI
 Reprodukowanie, rozpowszechnianie i roz-prowadzanie niniejszego dokumentu wymaga zezwolenia o którym mowa w art 18 ustawy z dnia 17 maja 1989r. - Prawo geode-zyjne i kartograficzne (Dz.U. Nr 100 z 2000 r. poz 1086 tekst i z późniejszymi zmianami)
 Rawa Mazowiecka, dnia 2010.04.30
 Starosta
 Kierownik Oddziału Dokumentacji Geodezyjnej i Katastru
 UPRAWNINIENIA M.C.P. 18. NR 8534

STAROSTWO POWIATOWE W RAWIE MAZOWIECKIEJ
 WYDZIAŁ GEODEZJI I GOSPODARSTWA NIERUCHOMOŚCIAMI
 Wzrost 1808-17000
 Kierownik Oddziału Dokumentacji Geodezyjnej i Katastru
 UPRAWNINIENIA M.C.P. 18. NR 8534

MAPA NR 2

Gmina Cieladz - projekt przydomowej oczyszczalni ścieków cz. II
 - plan sytuacyjny skala 1:500

Wojdacy Lidia i Robert, Cieladz, dz nr 2/2

Liczba użytkowników 3

Warunki gruntowo-wodne grunty piaszczyste, wody gruntowej nie stwierdzono

Model oczyszczalni BOS - Typ I

Przepustowość 0,9 m³/d

Rodzaj drenazu cziagi rozsączające w gruncie

Wymiary drenazu 30 mb (3 x 10)

Informacje dodatkowe

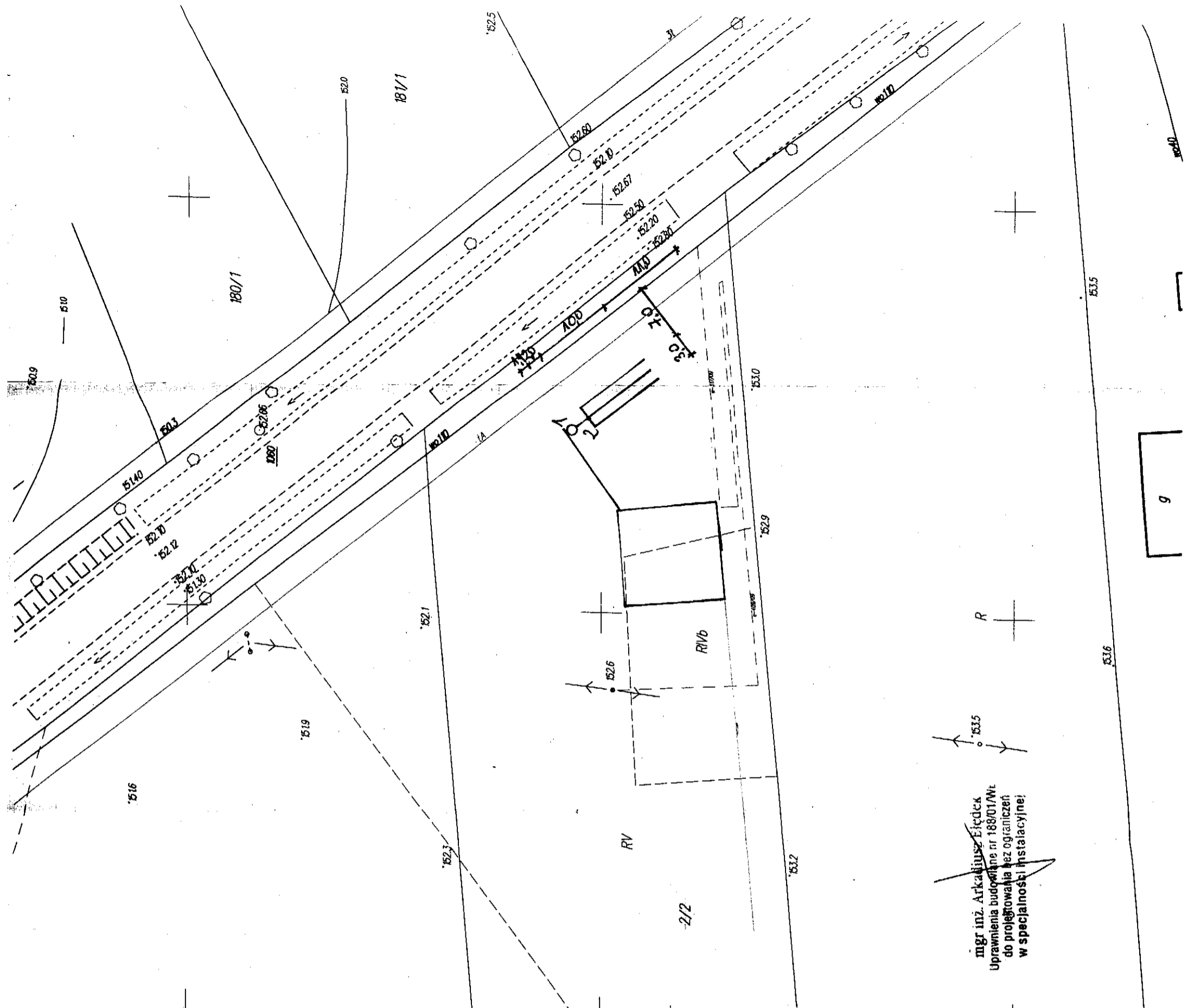
Legenda

Projektowana oczyszczalnia ścieków

Zbiornik oczyszczalni

Studzienka rozdzielcza

mgr inż. Arkadiusz Eiędick
 Uprawnienia budowlane nr 188701/Wt
 do projektowania bez ograniczeń
 w specjalności instalacyjnej



wymano mu celów uprawniających

WYCINEK Z MAPY ZASADNICZEJ
w skali 1:500
woj. łódzkie
powiat rawski
gmina / miasto... *Ulipka*
obręb... *Ulipka*

STAROSTWO POWIATOWE W RAWIE MAZOWIECKIEJ
WYDZIAŁ GEODEZJI, KATASTRU I GOSPODARSTWA NIERUCHOMOŚCIAMI
Pozwala się zgodność niniejszej mapy z oryginałem przyjętym do państwowego zasobu geodezyjnego i kartograficznego w dniu...
pod nr...
Niniejsza mapa nie może służyć do celów projektowych.
RAWA MAZOWIECKA 3000000
mięsołowice ul. STAKROBITY

STAROSTWO POWIATOWE W RAWIE MAZOWIECKIEJ
WYDZIAŁ GEODEZJI, KATASTRU I GOSPODARSTWA NIERUCHOMOŚCIAMI
Reprodukowanie, rozpowszechnianie i rozprzestrzenianie niniejszego planu wymaga zezwolenia o którym mowa w art 18 ustawy z dnia 17 maja 1984r. - Prawo geodezyjne i kartograficzne i Dz.U. Nr 106 z 2000 r. DOZ 10R6 tekst jednolity z późniejszymi zmianami

RAWA MAZOWIECKA 3000000
mięsołowice ul. STAKROBITY
Włocławek
Grażyna Machnicka
KIEROWNIK ODDZIAŁU DOKUMENTACJI GEODEZYJNEJ
UPRAWNIENIA MOP I B Nr 58234

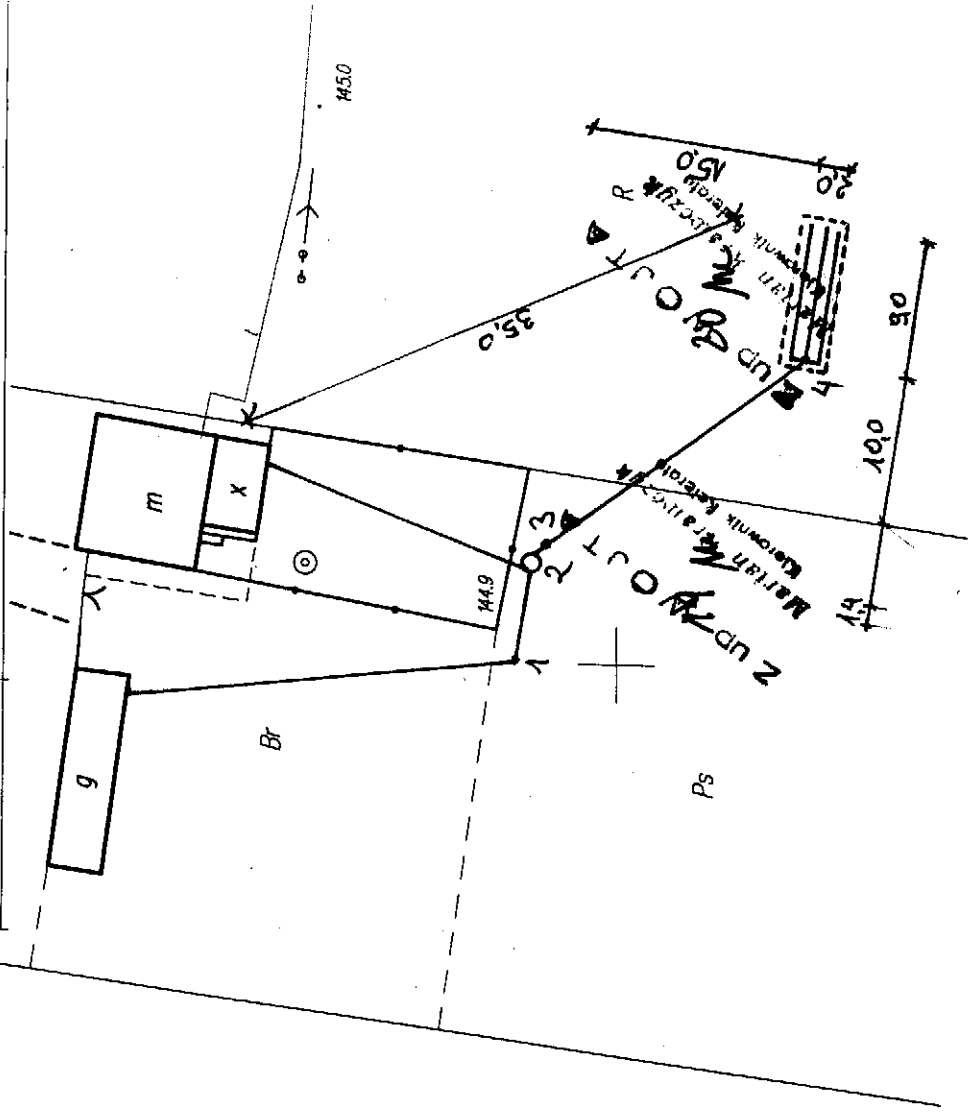
STAROSTWO POWIATOWE W RAWIE MAZOWIECKIEJ
WYDZIAŁ GEODEZJI, KATASTRU I GOSPODARSTWA NIERUCHOMOŚCIAMI
w dniu...
RAWA MAZOWIECKA 3000000
mięsołowice ul. STAKROBITY

Grażyna Machnicka
KIEROWNIK ODDZIAŁU DOKUMENTACJI GEODEZYJNEJ
UPRAWNIENIA MOP I B Nr 58234

MAPA NR 3	
Gmina Cielądz - projekt przydomowej oczyszczalni ścieków cz. II - plan sytuacyjny skala 1:500	
Imię i nazwisko, Adres	Latek Marek, Cielądz, dz nr 19,20
Liczba użytkownikóW	5
Warunki gruntowo-wodne	grunty piaszczyste, wodę gruntową stwierdzono na 1,6m
Model oczyszczalni	BOŚ - Typ I
Przepustowość	0,9 m3/d
Rodzaj drenażu	poletko rozsączające w nasypie
Wymiary drenażu	30 m2 (3 x 10)
Informacje dodatkowe	
Legenda	
-----	Projektowana oczyszczalnia ścieków
.....	Nasyp oczyszczalni
1	Studzienka kanalizacyjna
2	Zbiornik oczyszczalni
3	Przepompownia
4	Studzienka rozdzielcza

Włocławek
Grażyna Machnicka
KIEROWNIK ODDZIAŁU DOKUMENTACJI GEODEZYJNEJ
UPRAWNIENIA MOP I B Nr 58234

mgr inż. Arkadiusz Błedek
Uprawnienia budowlane nr 188/01/Wt
do projektowania bez ograniczeń w specjalności instalacyjnej



WYCINIEK Z MAPY ZASADNICZEJ
 w skali 1:500 Nr ark. mapy.....
 woj. łódzkie
 gm. / miasto. Cieladz
 powiat rawski

STAROSTWO POWIATOWE W RAWIE MAZOWIECKIEJ
 WYDZIAŁ GEODEZJI, KATASTRU I GOSPODARSTWA NIERUCHOMOŚCIAMI
 Podawadza się zgodność niniejszej mapy z oryginałem przyjętym do państwowego zasobu geodezyjnego i katastrального w dniu.....
 Niniejsza mapa nie może służyć do celów projektowych
 Kanał z J.P. Starosty 2010.04.50
 z up. STAROSTY
 STAROSTWO POWIATOWE W RAWIE MAZOWIECKIEJ
 WYDZIAŁ GEODEZJI I GOSPODARSTWA NIERUCHOMOŚCIAMI
 W Rawie Mazowieckiej
 1808 112010
 MIERCZYMOSĆ 2010.04.50
 z up. STAROSTY

Grażyna Machnicka
 KIEROWNIK ODDZIAŁU DOKUMENTACJI GEODEZYJNEJ
 UPRAWNIENIA MCP I B. Nr. 8834

MAPA NR 4
Gmina Cieladz - projekt przydomowej oczyszczalni ścieków cz. II
- plan sytuacyjny skala 1:500

Imię i nazwisko, Adres	Detkowscy Bożena i Adam, Cieladz, dz nr 4
Liczba użytkowników	7
Warunki gruntowo-wodne	grunty płaszczyste, wody gruntowej nie stwierdzono
Model oczyszczalni	BOS - Typ II
Przepustowość	1,5 m ³ /d
Rodzaj drenazu	ciągi rozsączające w gruncie
Wymiary drenazu	45 mb (3 x 15)
Informacje dodatkowe	
Legenda	
Projektowana oczyszczalnia ścieków	
Zbiornik oczyszczalni	1
Studzienka rozsączająca	2

mgr inż. Arkadiusz Błędek
 Uprawnienia budowlane nr 186/01/WKL
 do projektowania bez ograniczeń
 w specjalności instalacyjnej

