

**GORTATOWICE**

Wydano do celów opiniodawczych

# WYCINEK Z MAPY ZASADNICZEJ

w SKALI 1:500  
woj. łódzkie .....Nr ark. mapy.....  
powiat rawski

gmina / miasto Leluch

obrob. Uromokul

STAROSTWO POWIATOWE W RAWIE MAZOWIECKIEJ  
WYDZIAŁ GEODEZJI, KATASTRU I GOSPODARKI MIERCICHOMOŚCIAMI  
Reprodukowanie, rozpowszechnianie i roz-  
prowadzanie niniejszego dokumentu  
wymaga zezwolenia ośrodkowym powiatu w art 18  
ustawy z dnia 17 maja 1974r. Prawo geode-  
zyjne i kartograficzne (Dz.U. Nr 100  
z 2000 r. późn. teksty i z późniejszymi  
zmianami)

Arkadiusz Błędek  
miejscowość i data

z up. STAROSTY

Włosz  
Gracyna Machnicka  
KIEROWNIK ODDZIAŁU DOKUMENTACJI GEODEZYJNEJ  
UPRAWNIENIA MCP 1 B Nr 883

151/2

STAROSTWO POWIATOWE W RAWIE MAZOWIECKIEJ  
WYDZIAŁ GEODEZJI, KATASTRU I GOSPODARKI MIERCICHOMOŚCIAMI  
Poświadcza się zgodność niniejszej mapy  
z oryginałem przyjętym do państwowego  
zasobu geodezyjnego i kartograficznego  
w dniu ..... i zewidencjonowanym  
pod nr. ....

Niniejsza mapa nie może służyć do celów  
projektowych

Arkadiusz Błędek  
miejscowość i data

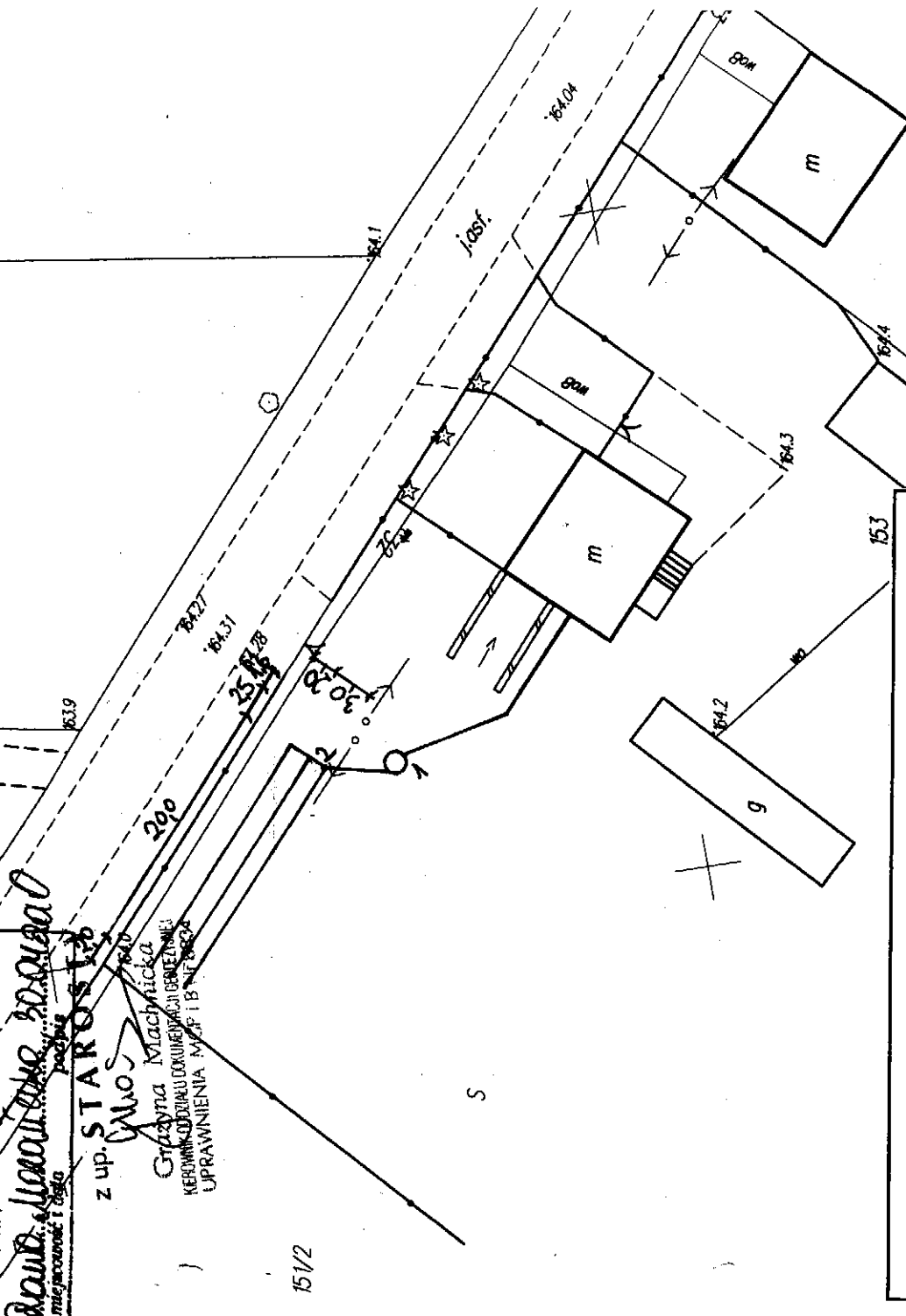
z up. STAROSTY

Włosz  
Gracyna Machnicka  
KIEROWNIK ODDZIAŁU DOKUMENTACJI GEODEZYJNEJ  
UPRAWNIENIA MCP 1 B Nr 883

STAROSTWO POWIATOWE  
w Rawie Mazowieckiej  
WYDZIAŁ GEODEZJI  
KATASTRU I GOSPODARKI  
MIERCICHOMOŚCIAMI  
w dniu .....  
nr. 102/1160  
podpis  
z up. STAROSTY

z up. STAROSTY

Włosz  
Gracyna Machnicka  
KIEROWNIK ODDZIAŁU DOKUMENTACJI  
UPRAWNIENIA MCP 1 B  
102



MAPA NR I	
<b>Gmina Cieladz - projekt przydomowej oczyszczalni ścieków cz. II</b> - plan sytuacyjny skala 1:500	
Imię i nazwisko, Adres	Sobala Maria i Andrzej, Gortatowice, dz nr 153
Liczba użytkowników	7
Warunki gruntowo-wodne	grunty płaszczyste, wody gruntowej nie stwierdzono
Model oczyszczalni	BOŚ - Typ II
Przepustowość	1,5 m <sup>3</sup> /d
Rodzaj drenazu	ciągi rozsączające w gruncie
Wymiary drenazu	60 mb (3 x 20)
Informacje dodatkowe	
<b>Legenda</b>	
—	Projektowana oczyszczalnia ścieków
1	Zbiornik oczyszczalni
2	Studzienka rozdzielcza

154

mgr inż. Arkadiusz Błędek  
uprawnienia budowlane nr 188707WVL  
do projektowania bez ograniczeń  
w specjalności instalacyjnej

164.6



Wydano do celów opiniodawczych

# WYCINEK Z MAPY ZASADNICZEJ

w SKALI 1:500 ..... Nr ark. mapy .....  
woj. łódzkie ..... powiat rawski .....  
gmina / miasto .....  
obręb .....  
.....

STAROSTWO POWIATOWE w RAWIE MAZOWIECKIEJ  
WYDZIAŁ GEODEZJI, KATASTRU I GOSPODARSTWA NIERUCHOMOŚCIAMI  
Poświadcza się zgodność niniejszej mapy  
z oryginałem przyjętym do państwowego  
zasobu geodezyjnego i kartograficznego  
w dniu ..... i zwidensjonowanym  
pod nr .....  
Niniejsza mapa nie może służyć do celów  
projektowych  
.....

*Paulina Maciejowska 20.01.2010*  
miejscowość i data podpis

z up. STAROSTY

*Włoczek*  
Grażyna Machnicka  
KIEROWNIK ODDZIAŁU DOKUMENTACJI GEODEZYJNOJ  
UPRAWNIENIA M.C.P. I B. NR 8824

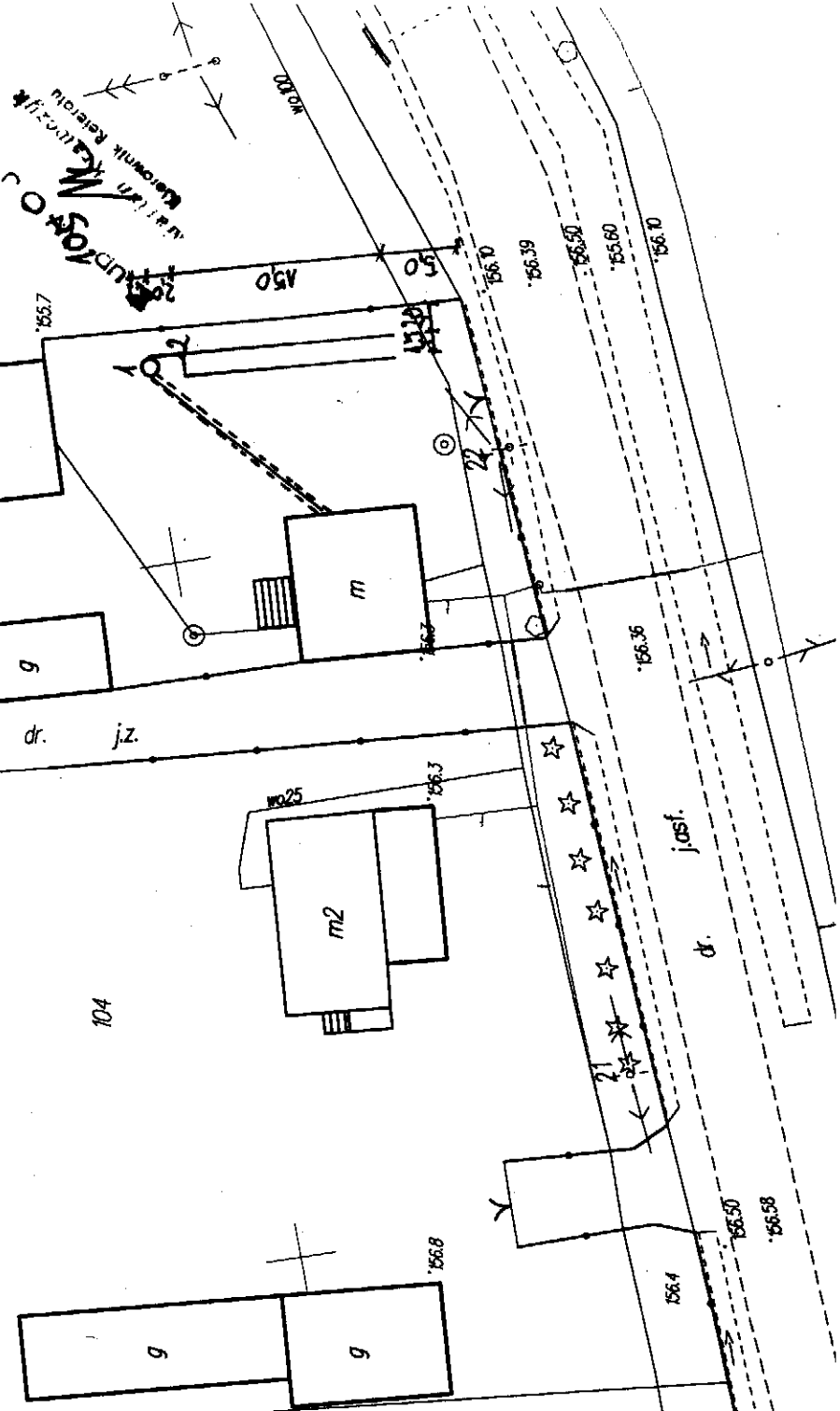
STAROSTWO POWIATOWE w RAWIE MAZOWIECKIEJ  
WYDZIAŁ GEODEZJI, KATASTRU I GOSPODARSTWA NIERUCHOMOŚCIAMI  
Reprodukowanie, rozpowszechnianie i roz-  
prowadzanie niniejszego dokumentu  
wymaga zezwolenia o którym mowa w art 18  
ustawy z dnia 17 maja 1989r. - Prawo geode-  
zyjne i kartograficzne ( Dz.U. Nr 100  
z 2000 r. poz. 1086 tekst j. z późniejszymi  
zmianami )  
*Paulina Maciejowska 20.01.2010*  
miejscowość i data podpis

z up. STAROSTY

*Włoczek*  
Grażyna Machnicka  
KIEROWNIK ODDZIAŁU DOKUMENTACJI GEODEZYJNOJ  
UPRAWNIENIA M.C.P. I B. NR 8824

<b>MAPA NR 3</b>	
<b>Gmina Cieladz - projekt przydomowej oczyszczalni ścieków cz. II</b> - plan sytuacyjny skala 1:500	
Imię i nazwisko, Adres	Mikołajczyk Teresa, Gortatowice, dz nr 105
Liczba użytkowników	4
Warunki gruntowo-wodne	grunty płaszczyste, wody gruntowej nie stwierdzono
Model oczyszczalni	BOS - Typ I
Przepustowość	0,9 m <sup>3</sup> /d
Rodzaj drenazu	ciągłi rozsączające w gruncie
Wymiary drenazu	30 mb (2 x 15)
Informacje dodatkowe	— rura silonowa 16 mb
<b>Legenda</b>	
— Projektowana oczyszczalnia ścieków	
1	Zbiornik oczyszczalni
2	Studzienka rozdzielcza

mgr inż. Arkadiusz Błędick  
Upewnienie-budowlane nr 1990/AM  
do projektowania przez ograniczeń  
w specjalności Instalacyjnej



Wydano do celów opiniodawczych

# WYCINEK Z MAPY ZASADNICZEJ

SKALI 1:500 ..... Nr ark. mapy .....  
woj. łódzkie ..... powiat rawski .....  
Gmina / miasto Wądoł .....  
dęb... Wądoł .....

STAROSTWO POWIATOWE W RAWIE MAZOWIECKIEJ  
WYDZIAŁ GEODEZJI I GOSPODARSTWA NIERUCHOMOŚCIAMI  
KATASTRU I GOSPODARSTWA NIERUCHOMOŚCIAMI  
z siedzibą w Rawie Mazowieckiej, ul. Piłsudskiego 100  
z dnia 17 maja 1989r. - Prawo geodezyjne i kartograficzne (Dz.U. Nr 100 z 1980 r. poz. 1086 tekst j. z późniejszymi zmianami)

Wądoł .....  
miejscowość i data

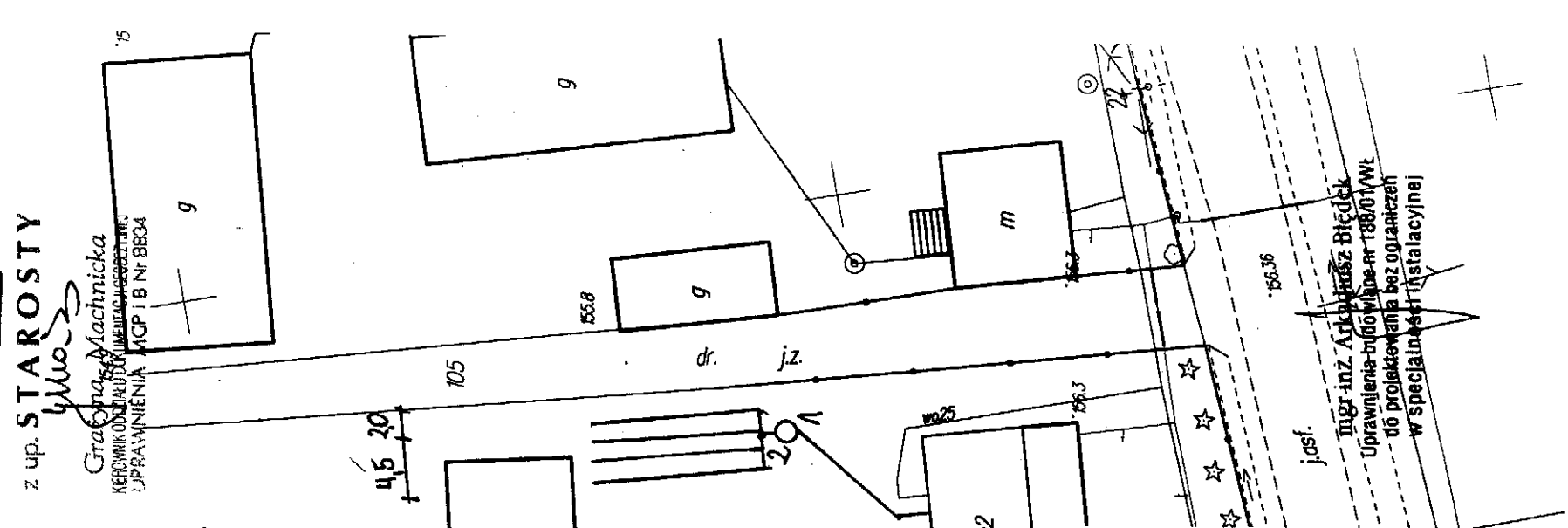
Wądoł  
Grażyna Machnicka  
KIEROWNIK ODDZIAŁU DOKUMENTACJI GEODEZYJNEJ I UPRAWNIENIA MGP 1 B Nr 8834

STAROSTWO POWIATOWE W RAWIE MAZOWIECKIEJ  
WYDZIAŁ GEODEZJI I GOSPODARSTWA NIERUCHOMOŚCIAMI  
KATASTRU I GOSPODARSTWA NIERUCHOMOŚCIAMI  
z siedzibą w Rawie Mazowieckiej, ul. Piłsudskiego 100  
z dnia 17 maja 1989r. - Prawo geodezyjne i kartograficzne (Dz.U. Nr 100 z 1980 r. poz. 1086 tekst j. z późniejszymi zmianami)

Niniejsza mapa nie może służyć do celów projektowych

Wądoł  
miejscowość i data

Wądoł  
Grażyna Machnicka  
KIEROWNIK ODDZIAŁU DOKUMENTACJI GEODEZYJNEJ I UPRAWNIENIA MGP 1 B Nr 8834



<b>MAPA NR 4</b>	
<b>Gmina Cieladz - projekt przydomowej oczyszczalni ścieków cz. II</b> <b>- plan sytuacyjny skala 1:500</b>	
Imię i nazwisko, Adres	Włociszka Dariusz, Gortatowice, dz nr 104
Liczba użytkowników	8
Warunki gruntowo-wodne	grunty płaszczyste, wody gruntowej nie stwierdzono
Model oczyszczalni	BOS - Typ II
Przepustowość	1,5 m <sup>3</sup> /d
Rodzaj drenazu	ciągłi rozszczajające w gruncie
Wymiary drenazu	52 mb (4 x 13)
Informacje dodatkowe	
Legenda	
—	Projektowana oczyszczalnia ścieków
1	Zbiornik oczyszczalni
2	Przepompownia

Wydano do celów opiniodawczych

# CINEK Z MAPY ZASADNICZEJ

SKALI 1:500 ..... Nr ark. mapy .....

woj. łódzkie ..... powiat rawski

mina / miasto ..... *celęć* .....

bręb ..... *gorzka k. s.c.* .....

STAROSTWO POWIATOWE W RAWIE MAZOWIECKIEJ

WYDZIAŁ GEODEZJI, KATASTRU I GOSPODARSTWA NIERUCHOMOŚCIAMI

Reprodukcowanie, rozpowszechnianie i roz-  
prowadzanie niniejszego dokumentu  
wymaga zezwolenia o którym mowa w art 18  
ustawy z dnia 17 maja 1989r. - Prawo geode-  
zyjne i kartograficzne ( Dz.U. Nr 100  
z 2000 r. poz 1086 tekst j. z późniejszymi  
zmianami )

*Łódź, Kozłowiecka 2010.06.30*  
*niepewność i data podpis*

z up. STAROSTY

*Włoc*  
**Grażyna Machnicka**  
KIEROWNIK ODDZIAŁU DOKUMENTACJI GEODEZYJNEJ  
i UPRAWNIENIA MGP I B Nr 8834

STAROSTWO POWIATOWE W RAWIE MAZOWIECKIEJ  
WYDZIAŁ GEODEZJI, KATASTRU I GOSPODARSTWA NIERUCHOMOŚCIAMI  
Póświadcza się zgodność niniejszej mapy  
z oryginałem przyjętym do państwowego  
zasobu geodezyjnego i kartograficznego  
w dniu .....  
pod nr. ....  
Niniejsza mapa nie może być używana do celów  
projektowych

*Łódź, Kozłowiecka 2010.06.30*  
*niepewność i data podpis*

z up. STAROSTY

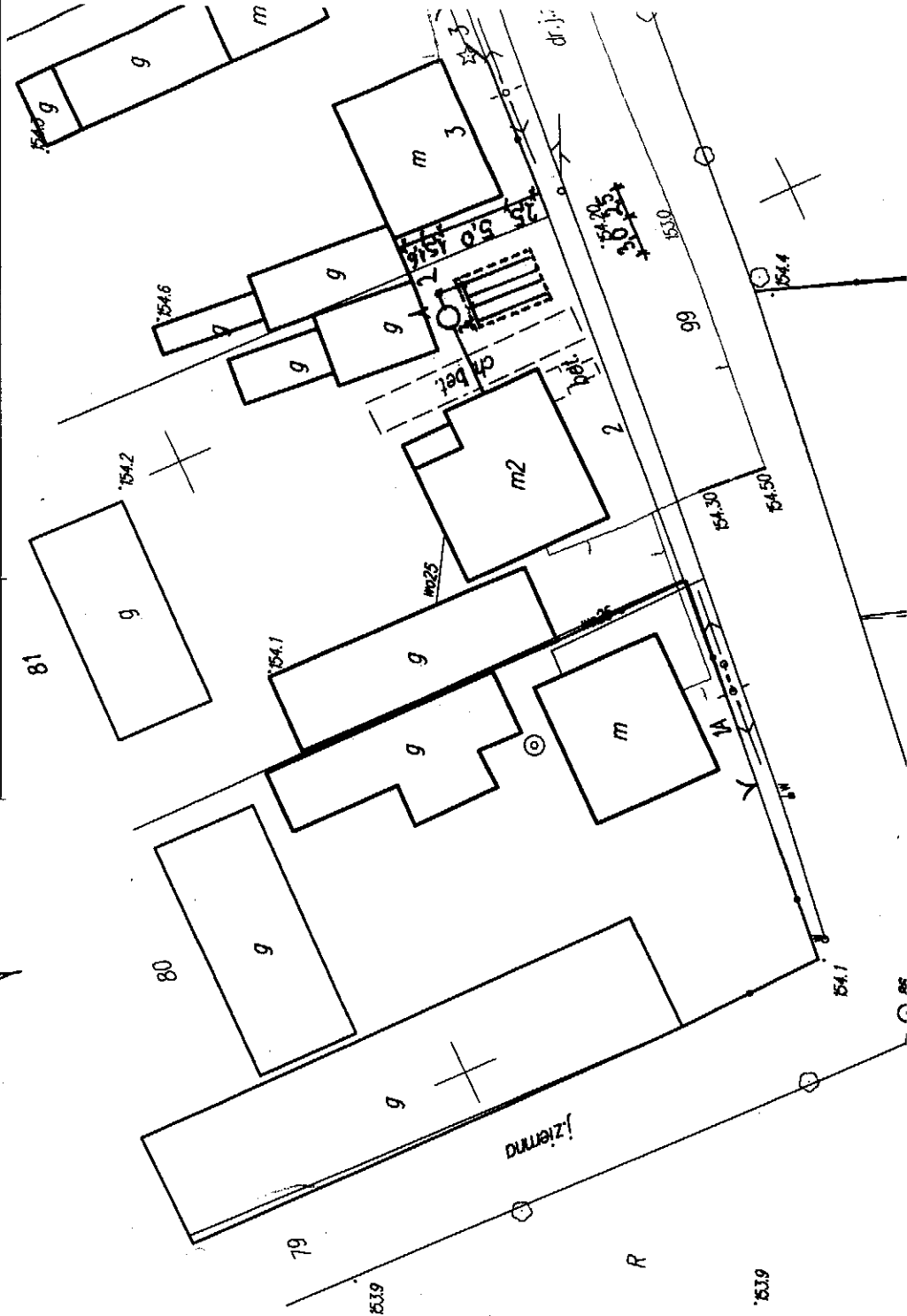
*Włoc*  
**Grażyna Machnicka**  
KIEROWNIK ODDZIAŁU DOKUMENTACJI GEODEZYJNEJ  
i UPRAWNIENIA MGP I B Nr 8834

## MAPA NR 5

### Gmina Cieladz - projekt przydomowej oczyszczalni ścieków cz. II - plan sytuacyjny skala 1:500

Imię i nazwisko, Adres	Lasota Jerzy, Cortatowice, dz nr 81
Liczba użytkowników	7
Warunki gruntowo-wodne	grunty płasz.- gliniaste, wode gruntowa stwierdzono na 2,2m
Model oczyszczalni	BOS - Typ II
Przepustowość	1,5 m <sup>3</sup> /d
Rodzaj drenazu	poletko rozsączajace z warstwa wspomagajaca w nasypie
Wymiary drenazu	24 m2 (4 x 6)
Informacje dodatkowe	
<b>Legenda</b>	
————	Projektowana oczyszczalnia ścieków
.....	Nasyp oczyszczalni
1	Zbiornik oczyszczalni
2	Przepompownia
3	Studzienka rozdzielcza

mgr inż. Arkadiusz Błędek  
Upewnienia budowlane nr 18870/IVt  
do projektowania bez ograniczeń  
w specjalności instalacyjnej



Wydano do celów opiniodawczych

# WYCIĄG Z MAPY ZASADNICZEJ SKALI 1:500

Nr arkusza mapy 54.0  
powiat rawski  
gmina / miasto... **Ulepek**  
obręb... **Goniatki**

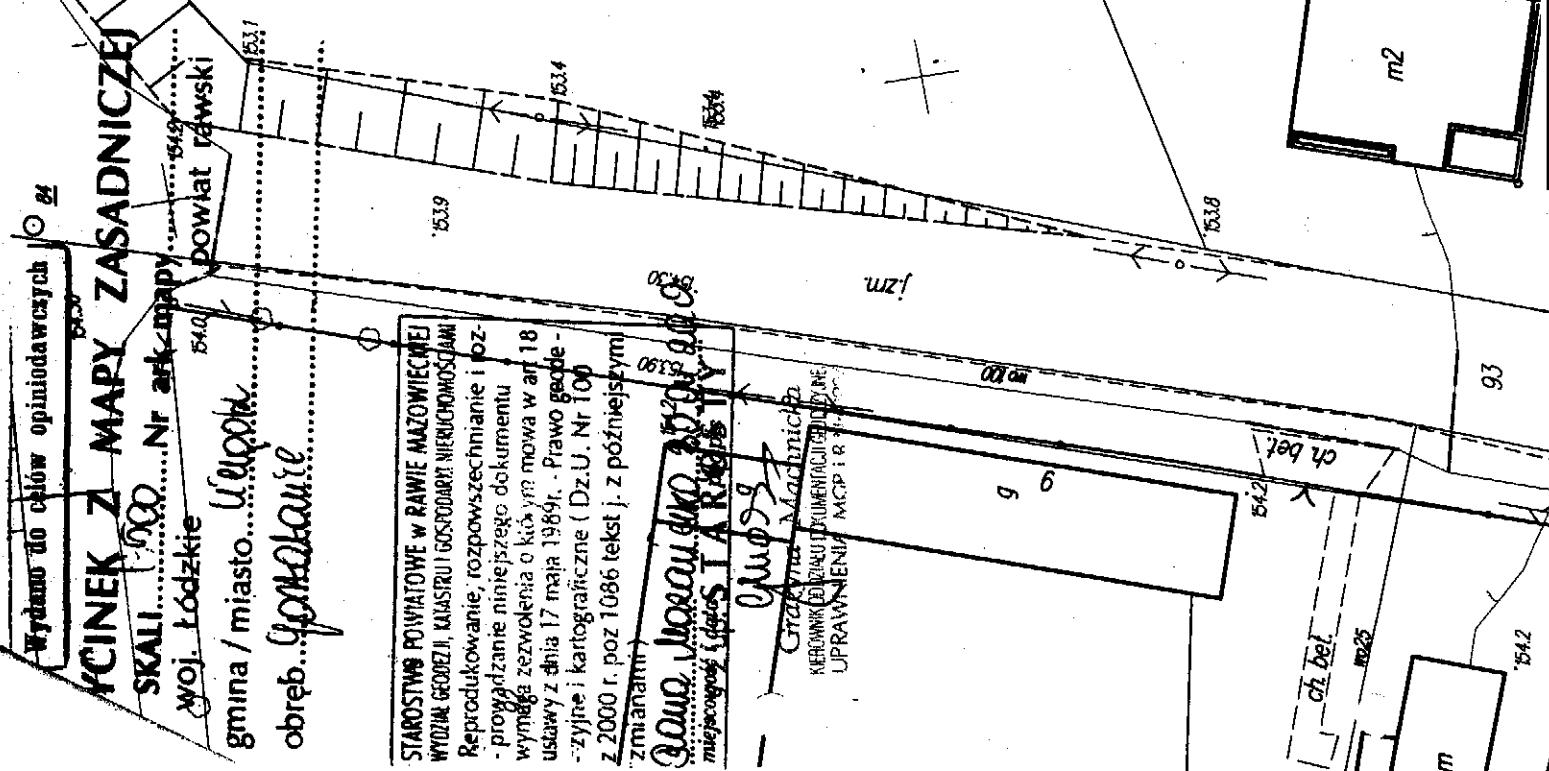

STAROSTWO POWIATOWE W RAWIE MAZOWIECKIEJ  
WYDZIAŁ GEODEZJI, KATASTRU I GOSPODARSTWA NIERUCHOMOŚCIAMI  
Reprodukowanie, rozpowszechnianie i poz-  
-proyagdzanie niniejszego dokumentu  
wymaga zezwolenia o którym mowa w art 18  
ustawy z dnia 17 maja 1989r. - Prawo geode-  
-zyjne i kartograficzne ( Dz.U. Nr 100  
z 2000 r. poz 1086 tekst j. z późniejszymi  
zmianami)

**Główny Urząd Geodezji i Kartografii**  
miejscowość i adres: **STANISŁAW**

**Grażyna Machnicka**  
KIEROWNICZKA BIUROU DOKUMENTACJI GEODEZYJNEJ  
UPRAWNIENIA MSCP I R. Nr. 8834

STAROSTWO POWIATOWE W RAWIE MAZOWIECKIEJ  
WYDZIAŁ GEODEZJI, KATASTRU I GOSPODARSTWA NIERUCHOMOŚCIAMI  
Powszechna się zgodność niniejszej mapy  
z oryginałem przyjętym do państwowego  
zasobu geodezyjnego i kartograficznego  
w dniu ..... zewidencjonowanym  
pod nr .....  
Niniejsza mapa nie może służyć do celów  
projektowych

**Grażyna Machnicka**  
KIEROWNICZKA BIUROU DOKUMENTACJI GEODEZYJNEJ  
UPRAWNIENIA MSCP I R. Nr. 8834



mgr inż. Arkadiusz Błocki  
Uprawnienia budowlane nr 188/01/WL  
do projektowania bez ograniczeń  
w specjalności instalacyjnej

## MAPA NR 6

### Gmina Cieladz - projekt przydomowej oczyszczalni ścieków cz. II - plan sytuacyjny skala 1:500

Imię i nazwisko, Adres	Witena Kazimierz, Gortatowice, dz nr 5
Liczba użytkowników	5
Warunki gruntowo-wodne	grunty piasz. - gliniaste, wód gruntowa stwierdzono na głębokości 1,0 m
Model oczyszczalni	BOS - Typ I
Przepustowość	0,9 m <sup>3</sup> /d
Rodzaj drenazu	poletko rozszczajające z warstwą wspomagającą w nasypie
Wymiary drenazu	30 m <sup>2</sup> (3 x 10)
Informacje dodatkowe	
<b>Legenda</b>	
—	Projektowana oczyszczalnia ścieków
.....	Nasyp oczyszczalni
1	Zbiornik oczyszczalni
2	Przepompownia
3	Studzienka rozdzielcza

Wydano do celów opiniotwórczych  
**WYCINEK Z MAPY ZASADNICZEJ**  
 w SKALI 1:500 Nr ark. mapy.....  
 woj. łódzkie powiat rawski  
 gmina / miasto *Wąpcza*  
 obręb *Opakowice*

**STAROSTWO POWIATOWE W RAWIE MAZOWIECKIEJ**  
 WYDZIAŁ GEODEZJI, KATASTRU I GOSPODARKI NIERUCHOMOŚCIAMI  
 Reprodukowanie, rozpowszechnianie i roz-  
 prowadzanie niniejszego dokumentu  
 wymaga zezwolenia o którym mowa w art 18  
 ustawy z dnia 17 maja 1989r. - Prawo geode-  
 -zyjne i kartograficzne ( Dz.U. Nr 100  
 z 2000 r. poz 1086 tekst j. z późniejszymi  
 zmianami )

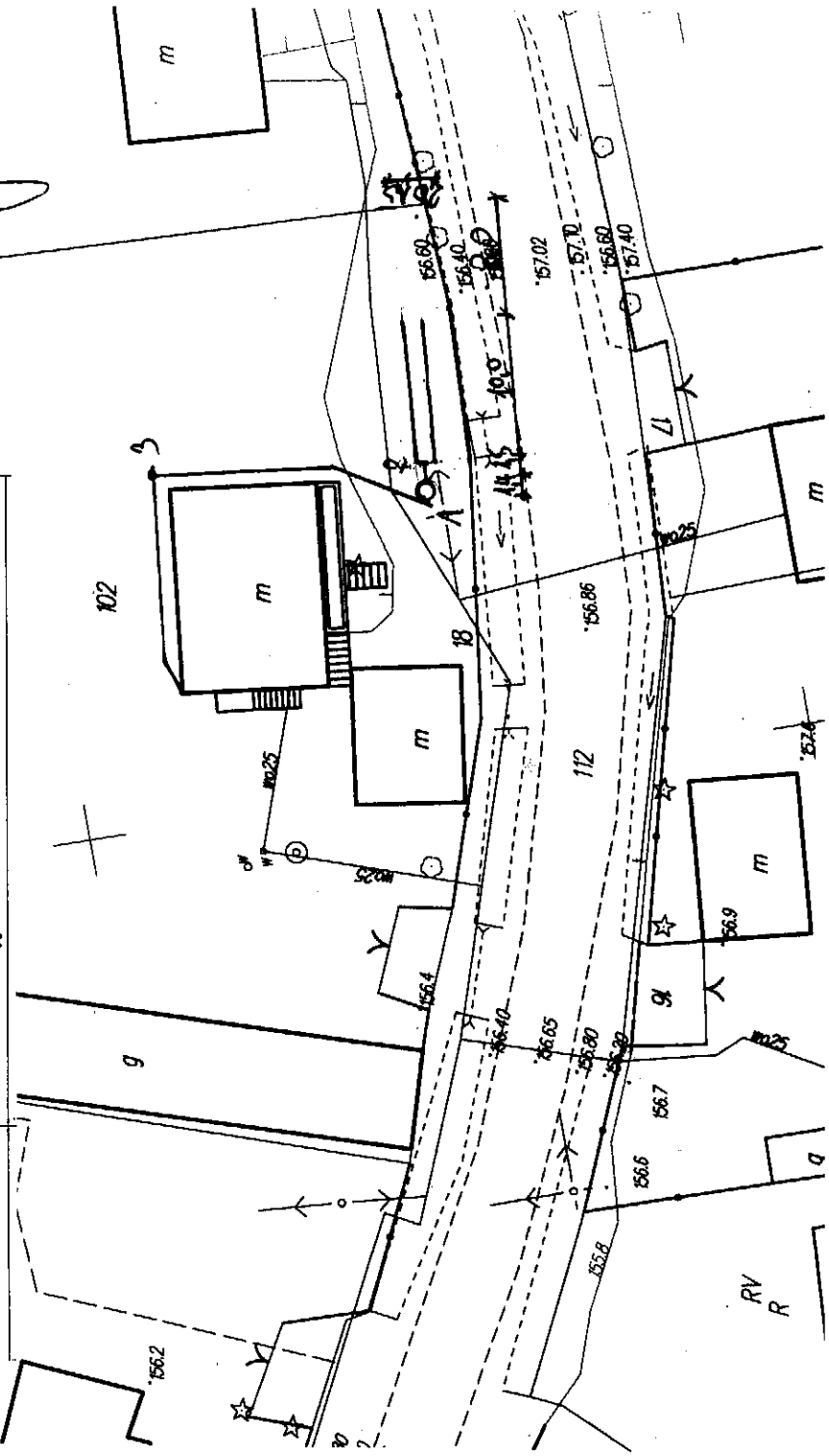
**STAROSTWO POWIATOWE**  
 w Rawie Mazowieckiej  
 WYDZIAŁ GEODEZJI, KATASTRU I GOSPODARKI  
 NIERUCHOMOŚCIAMI  
 w dniu 20.01.2009  
 nr. 102-1/2009  
 z upoważnienia **STAROSTY**  
*Włosz*  
*Gracyna Machnicka*  
 KIEROWNIK ODDZIAŁU DOKUMENTACJI GEODEZYJNEJ  
 I PRACOWNIA M.C.P. I B. Nr 8834

**STAROSTWO POWIATOWE W RAWIE MAZOWIECKIEJ**  
 WYDZIAŁ GEODEZJI, KATASTRU I GOSPODARKI NIERUCHOMOŚCIAMI  
 Poświadczam się zgodność niniejszej mapy  
 z oryginałem przyjętym do państwowego  
 zasobu geodezyjnego i kartograficznego  
 w dniu ..... i zewidencjonowanym  
 pod nr.....  
 Niniejsza mapa nie może służyć do celów  
 projektowych  
*Rawie Mazowieckiej 20.01.2009*  
*miejsceownik i data podpis*

z up. **STAROSTY**  
*Włosz*  
*Gracyna Machnicka*  
 KIEROWNIK ODDZIAŁU DOKUMENTACJI GEODEZYJNEJ  
 I PRACOWNIA M.C.P. I B. Nr 8834

<b>MAPA NR 7</b>	
<b>Gmina Cielądz - projekt przydomowej oczyszczalni ścieków cz. II</b> - plan sytuacyjny skala 1:500	
Imię i nazwisko, Adres	Owczarek Bogdan, Gortatowice, dz nr 102
Liczba użytkowników	4
Warunki gruntowo-wodne	grunty piaszczyste, wody gruntowej nie stwierdzono
Model oczyszczalni	BOS - Typ I
Przepustowość	0,9 m <sup>3</sup> /d
Rodzaj drenazu	ciągi rozsączające w gruncie
Wymiary drenazu	20 mb (2 x 10)
Informacje dodatkowe	
<b>Legenda</b>	
—	Projektowana oczyszczalnia ścieków
1	Zbiornik oczyszczalni
2	Studzienka rozdzielcza
3	Studzienka kanalizacyjna

mgr inż. Arkadiusz Dziuk  
 Uprawnienia budowlane nr 188248/IV  
 do projektowania bez ograniczeń  
 w specjalności inżynierskiej





Wydano do celów opiniodawczych

# WYCINEK Z MAPY ZASADNICZEJ

w SKALI 1:1000 Nr ark. mapy ..... powiat rawski  
woj. łódzkie  
gmina / miasto Wierzbica  
obręb Wierzbica

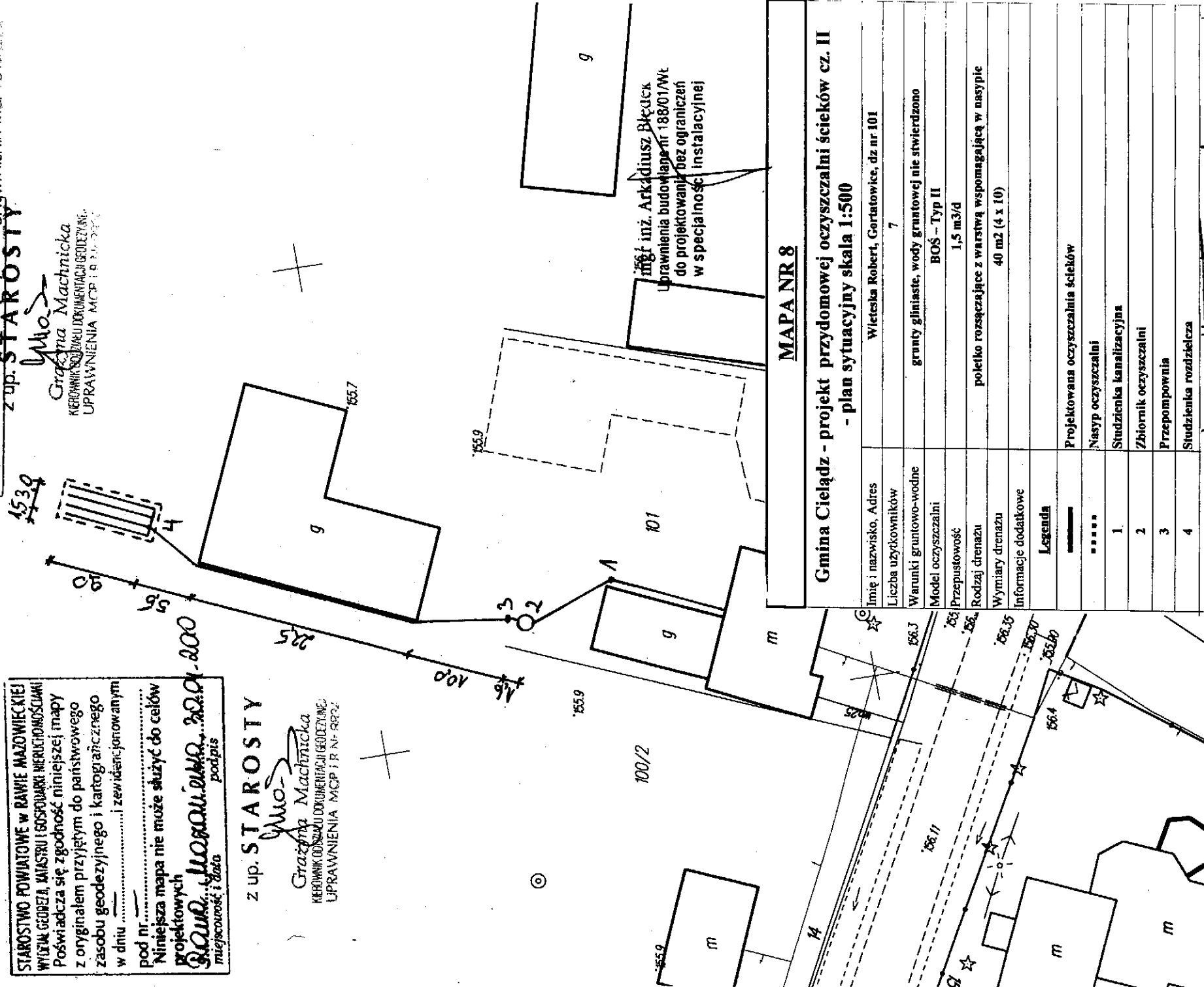
STAROSTWO POWIATOWE w RAWIE MAZOWIECKIEJ  
WYDZIAŁ GEODEZJI, KATASTRU I GOSPODARSTWA NIERUCHOMOŚCIAMI  
Poświadczam zgodność niniejszej mapy z oryginałem przyjętym do państwowego zasobu geodezyjnego i kartograficznego w dniu ..... i zewidencjonowanym pod nr. ....  
Niniejsza mapa nie może służyć do celów projektowych  
Grzegorz Machnicka 20.09.2008  
miejscowość i data podpis

z up. STAROSTY  
Grzegorz Machnicka  
KIEROWNIK ODDZIAŁU DOKUMENTACJI GEODEZYJNEJ  
UPRAWNIENIA M.CP.I.R.NR.8924

STAROSTWO POWIATOWE w RAWIE MAZOWIECKIEJ  
WYDZIAŁ GEODEZJI, KATASTRU I GOSPODARSTWA NIERUCHOMOŚCIAMI  
Reprodukowanie, rozpowszechnianie i roz-  
prowadzanie niniejszego dokumentu  
wymaga zezwolenia o którym mowa w art 18  
ustawy z dnia 17 maja 1989r. - Prawo geode-  
zyjne i kartograficzne (Dz.U. Nr 100z up.  
z 2000 r. poz 1086 tekst j. z późniejszymi  
zmianami)

Grzegorz Machnicka  
KIEROWNIK ODDZIAŁU DOKUMENTACJI GEODEZYJNEJ  
UPRAWNIENIA M.CP.I.R.NR.8924  
z up. STAROSTY  
Grzegorz Machnicka  
miejscowość i data podpis

STAROSTWO POWIATOWE w RAWIE MAZOWIECKIEJ  
WYDZIAŁ GEODEZJI, KATASTRU I GOSPODARSTWA NIERUCHOMOŚCIAMI  
w dniu 20.09.2008  
miejscowość i data podpis  
STAROSTA  
Grzegorz Machnicka  
KIEROWNIK ODDZIAŁU DOKUMENTACJI GEODEZYJNEJ  
UPRAWNIENIA M.CP.I.R.NR.8924



## MAPA NR 8

### Gmina Cielądz - projekt przydomowej oczyszczalni ścieków cz. II - plan sytuacyjny skala 1:500

Imię i nazwisko, Adres	Wieteka Robert, Gortatowice, dz nr 101
Liczba użytkowników	7
Warunki gruntowo-wodne	grunty gliniaste, wody gruntowej nie stwierdzono
Model oczyszczalni	BOŚ - Typ II
Przepustowość	1,5 m3/d
Rodzaj drenazu	poletko rozsączające z warstwą wspomagającą w nasypie
Wymiary drenazu	40 m2 (4 x 10)
Informacje dodatkowe	
<b>Legenda</b>	
-----	Projektowana oczyszczalnia ścieków
.....	Nasyp oczyszczalni
1	Studzienka kanalizacyjna
2	Zbiornik oczyszczalni
3	Przepompownia
4	Studzienka rozdzielcza

Wydano do celów opiniodawczych

# WYCINEK Z MAPY ZASADNICZEJ

w SKALI 1:500

Nr ark. mapy .....

woj. łódzkie

gmina / miasto... *Wągrowek*

powiat rawski .....

obręb... *Wągrowek*

**STAROSTWO POWIATOWE w RAWIE MAZOWIECKIEJ**  
WYDZIAŁ GEODEZJI, KATASTRU I GOSPODARSTWA NIERUCHOMOŚCIAMI  
Póświadcza się zgodność niniejszej mapy z oryginałem przyjętym do państwowego zasobu geodezyjnego i kartograficznego w dniu .....

pod nr .....

Niniejsza mapa nie może służyć do celów projektowych

*Arkadiusz Biedek*  
mgr inż. *Arkadiusz Biedek*  
uprawnienia budowlane nr 198701/Wt  
do projektowania bez ograniczeń  
w specjalności instalacyjnej

z up. STAROSTY

*Włocławek*  
Grażyna Machnicka  
KIEROWNIK ODDZIAŁU DOKUMENTACJI GEODEZYJNEJ  
UPRAWNIENIA MOP I B Nf 8834

**STAROSTWO POWIATOWE w RAWIE MAZOWIECKIEJ**  
WYDZIAŁ GEODEZJI, KATASTRU I GOSPODARSTWA NIERUCHOMOŚCIAMI  
- prowadzanie, rozpowszechnianie i roz-  
- wymaga zezwolenia o którym mowa w art 18  
- ustawy z dnia 17 maja 1989r. - Prawo geode-  
- zyjne i kartograficzne ( Dz.U. Nr 100  
z 2000 r., poz 1086 tekst j. z późniejszymi  
zmianami )

*Arkadiusz Biedek*  
mgr inż. *Arkadiusz Biedek*  
uprawnienia budowlane nr 198701/Wt  
do projektowania bez ograniczeń  
w specjalności instalacyjnej

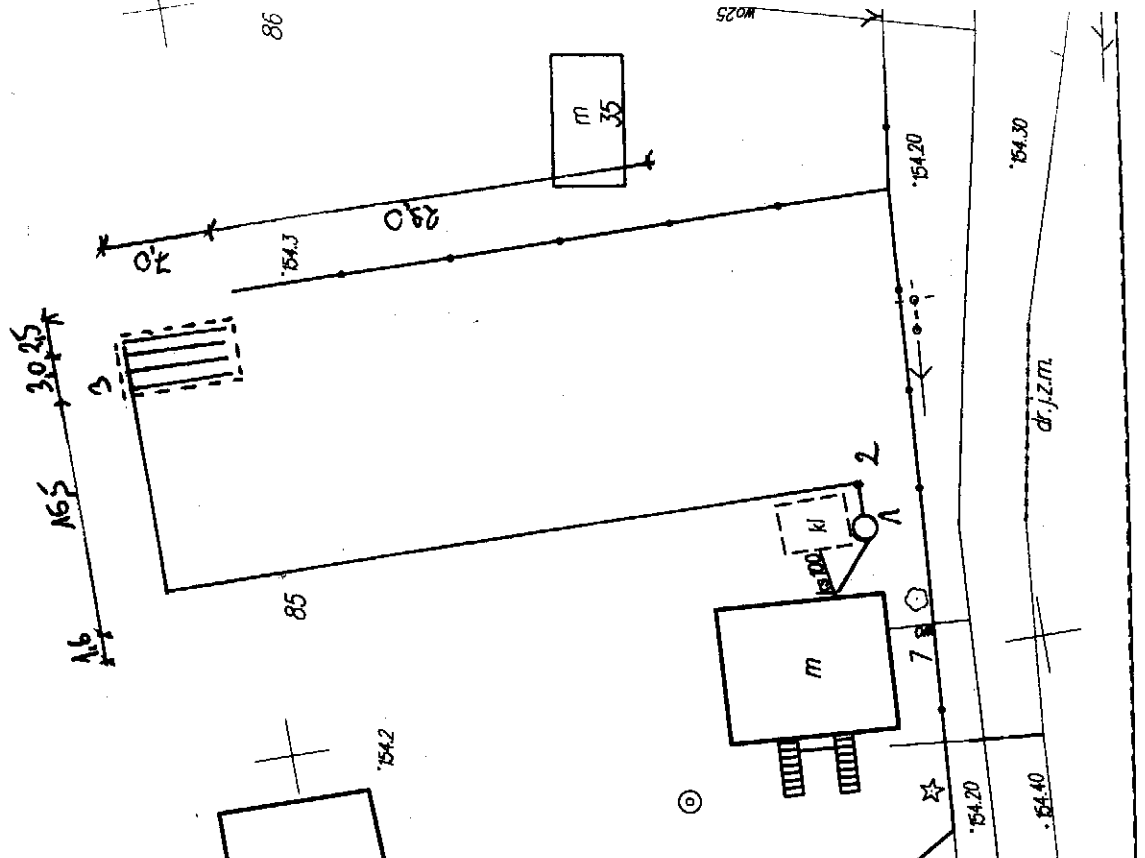
z up. STAROSTY

*Włocławek*  
Grażyna Machnicka  
KIEROWNIK ODDZIAŁU DOKUMENTACJI GEODEZYJNEJ  
UPRAWNIENIA MOP I B Nf 8834

**STAROSTWO POWIATOWE**  
w Rawie Mazowieckiej  
WYDZIAŁ GEODEZJI  
KATASTRU I GOSPODARSTWA  
NIERUCHOMOŚCIAMI  
w dniu 2004.08.20

z up. STAROSTY

*Włocławek*  
Grażyna Machnicka  
KIEROWNIK ODDZIAŁU DOKUMENTACJI GEODEZYJNEJ  
UPRAWNIENIA MOP I B Nf 8834



MAPA NR 9	
Gmina Cielądz - projekt przydomowej oczyszczalni ścieków cz. II	
- plan sytuacyjny skala 1:500	
Imię i nazwisko, Adres	Jadczak Anna i Bogusław, Cortatowiec, dz nr 85
Liczba użytkowników	8
Warunki gruntowo-wodne	grunty gliniaste, wody gruntowej nie stwierdzono
Model oczyszczalni	BOŚ - Typ II
Przepustowość	1,5 m <sup>3</sup> /d
Podział drenazu	poletko rozsząszczające z warstwą wspomagającą w nasypie
Wymiary drenazu	32 m <sup>2</sup> (4 x 8)
Informacje dodatkowe	
Legenda	
Projekowana oczyszczalnia ścieków	—
Nasyp oczyszczalni	.....
Zbiornik oczyszczalni	1
Przempownia	2
Studzienka rozdzielcza	3

154.2  
154.3  
154.4  
154.5  
154.6  
154.7  
154.8  
154.9  
154.10  
154.11  
154.12  
154.13  
154.14  
154.15  
154.16  
154.17  
154.18  
154.19  
154.20  
154.21  
154.22  
154.23  
154.24  
154.25