

**GRABICE**

Wydano do celów opiodawczych.

284  
**WYCINEK Z MAPY ZASADNICZEJ**  
w skali 1:500  
wpj. Łódzkie  
gmina / miasto...  
obrob. Grabice

289  
STAROSTWO POWIATOWE W RAWIE MAZOWIECKIEJ  
WYDZIAŁ GEODEZJI, KATASTRU I GOSPODARSTWA NIERUCHOMOŚCIAMI  
Reprodukowanie, rozpowszechnianie i roz-  
prowadzanie niniejszego dokumentu  
wymaga zezwolenia o którym mowa w art 18  
ustawy z dnia 17 maja 1989r. - Prawo geodezyjne  
- zyjne i kartograficzne ( Dz.U. Nr 100  
z 2000 r. poz 1086 tekst j. z późniejszymi  
zmianami )

*Wojciech Mielniczek*  
Kierownik Oddziału Katastru i Gospodarki Nieruchomościami  
podpis  
miejscowość i data

STAROSTWO POWIATOWE W RAWIE MAZOWIECKIEJ  
WYDZIAŁ GEODEZJI, KATASTRU I GOSPODARSTWA NIERUCHOMOŚCIAMI  
Poswiadcza się zgodność niniejszej mapy  
z załącznikiem nr 1 do projektu planu sytuacyjnego  
z dnia 17 maja 1989r. - Prawo geodezyjne i kartograficzne  
w dniu 17 maja 1989r. z uwzględnieniem  
pod nr 17/89  
Niniejsza mapa nie może służyć do celów  
projektowych

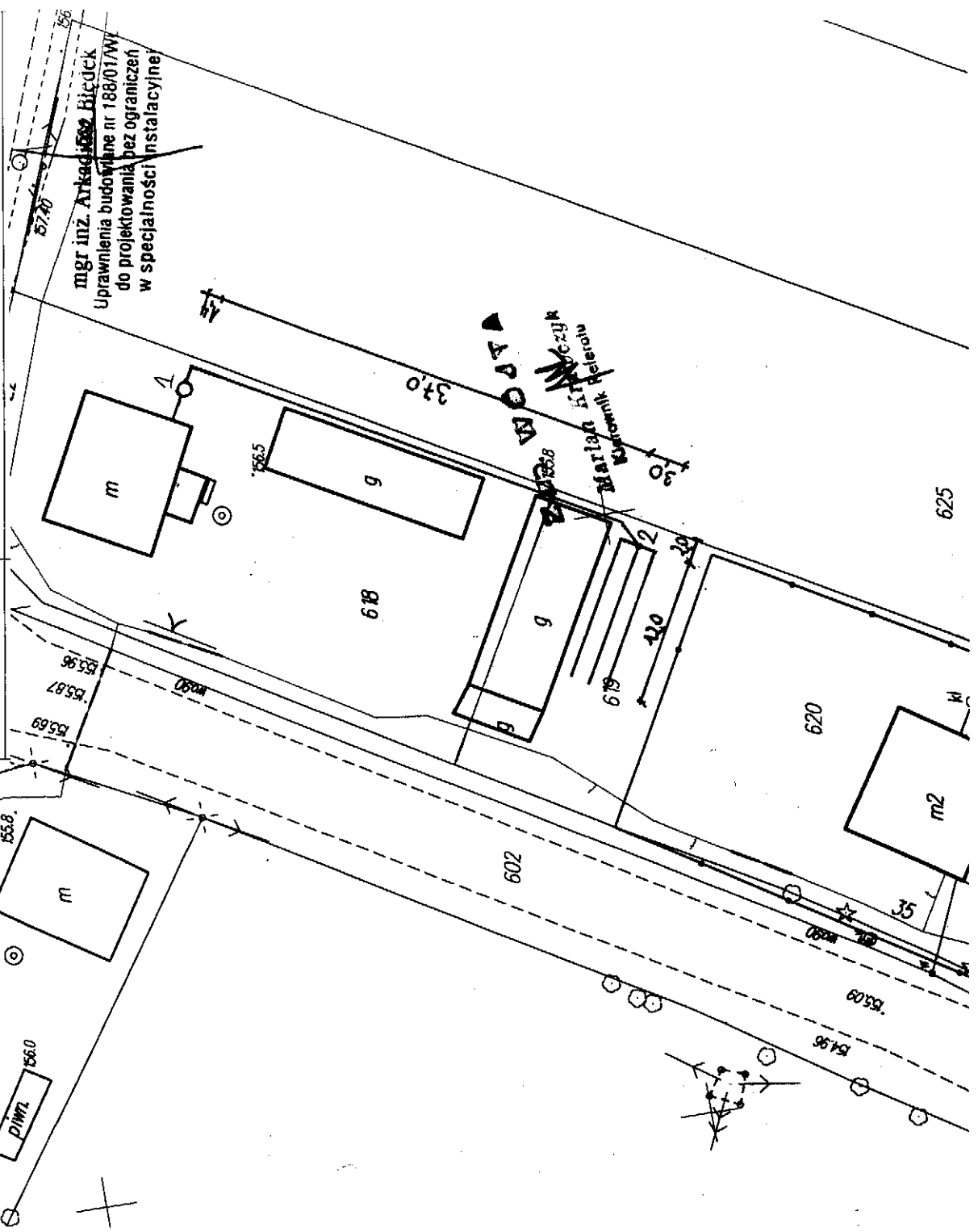
*Wojciech Mielniczek*  
Kierownik Oddziału Katastru i Gospodarki Nieruchomościami  
podpis  
miejscowość i data

Z up. Wojciech Mielniczek  
Kierownik Oddziału Katastru i Gospodarki Nieruchomościami  
UPRAWNIENIENIA MGP 1 8/NI 883A

**MAPA NR 1**

**Gmina Cieladz - projekt przydomowej oczyszczalni ścieków cz. II A**  
**- plan sytuacyjny skala 1:500**

inicj i nazwisko, Adres	Kierzek Józefa, Jan, Grabice, dz nr 618
Liczba użytkowników	5
Warunki gruntowo-wodne	grunty piaszczyste, wody gruntowej nie stwierdzono
Model oczyszczalni	BOS - Typ I
Przepustowość	0,9 m <sup>3</sup> /d
Rodzaj drenazu	ciągi rozsączające w gruncie
Wymiary drenazu	36 mb (3 x 12)
Informacje dodatkowe	
Legenda	—
Projektowana oczyszczalnia ścieków	
1	Zbiornik oczyszczalni
2	Studzienka rozdzielcza



# KYCIŃEK Z MAPY ZASADNICZEJ

SKALA 1:500  
 woj. łódzkie powiat rawski  
 gmina / miasto Włodzisław  
 obręb Włodzisławski

STAROSTWO POWIATOWE W RAWIE MAZOWIECKIEJ  
 WYDZIAŁ GEODEZJI, KATASTRU I GOSPODARSTWA NIERUCHOMOŚCIAMI  
 Poświadczam zgodność niniejszej mapy z oryginałem przyjętym do państwowego zasobu geodezyjnego i kartograficznego w dniu 17 maja 1998 r. i zewidencjonowanym pod nr. 1000/1800/1800  
 Niniejsza mapa nie może służyć do celów projektowych.

z up. STAROSTY  
 Grzegorz Machnicka  
 KIEROWNIK DZIAŁU DOKUMENTACJI GEODEZYJNEJ  
 UPRAWNIENIA MCP 1 B N/ 8634

STAROSTWO POWIATOWE W RAWIE MAZOWIECKIEJ  
 WYDZIAŁ GEODEZJI, KATASTRU I GOSPODARSTWA NIERUCHOMOŚCIAMI  
 Reprodukcje, kserokopie, wycięcia i rozpraszanie niniejszego dokumentu wymaga zezwolenia o którym mowa w art 18 ustawy z dnia 17 maja 1998 r. - Prawo geodezyjne i kartograficzne ( Dz.U. Nr 100 z 2000 r. poz 1086 tekst j. z późniejszymi zmianami )

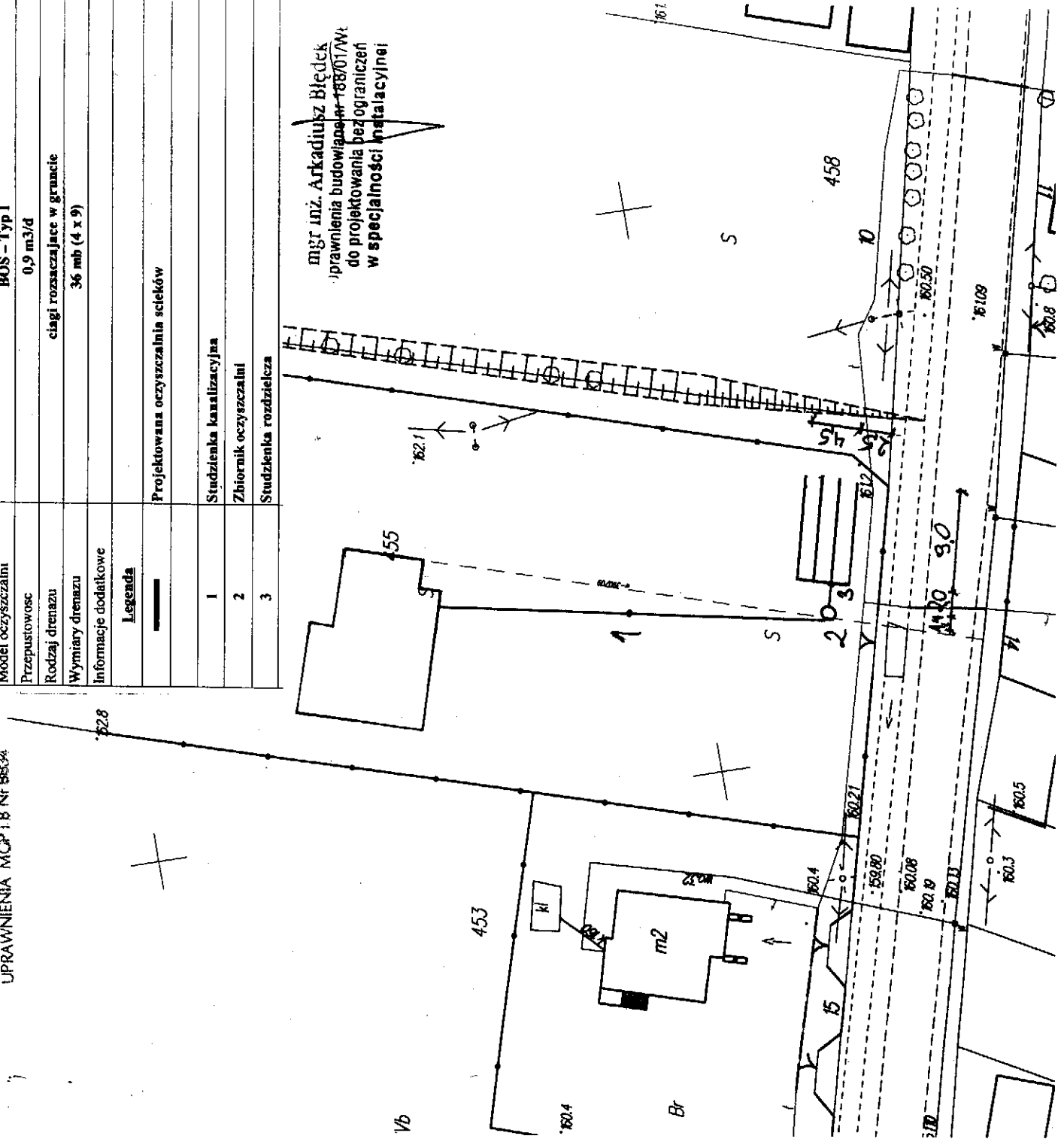
z up. STAROSTY  
 Grzegorz Machnicka  
 KIEROWNIK DZIAŁU DOKUMENTACJI GEODEZYJNEJ  
 UPRAWNIENIA MCP 1 B N/ 8634

## MAPA NR 2

### Gmina Cieladz - projekt przydomowej oczyszczalni ścieków cz. II - plan sytuacyjny skala 1:500

Linie i nazwisko, Adres	Decko Katarzyna i Grzegorz, Grabice, dz nr 455
Liczba użytkowników	5
Warunki gruntowo-wodne	grunty piaszczyste, wody gruntowej nie stwierdzono
Model oczyszczalni	BOS - Typ I
Przepustowość	0,9 m <sup>3</sup> /d
Rodzaj drenazu	ciągi rozsączające w gruncie
Wymiary drenazu	36 mb (4 x 9)
Informacje dodatkowe	
Legenda	
1	Projektowana oczyszczalnia ścieków
2	Studzienka kanalizacyjna
3	Zbiornik oczyszczalni
	Studzienka rozdzielcza

mgr inż. Arkadiusz Błędek  
 uprawnienia budowlane 188707/Wt  
 do projektowania bez ograniczeń  
 w specjalności instalacyjnej



# WYCINEK Z MAPY ZASADNICZEJ

SKALA 1:500  
 woj. łódzkie  
 gm. m. iasto...  
 powiat rawski

STAROSTWO POWIATOWE  
 w Rawie Mazowieckiej  
 WYDZIAŁ GEODEZJI  
 KATASTRU I GOSPODARSTWA  
 NIEMUCHOŚCI  
 w dniu 20.05.2009  
 nr 188/01/2009  
 podpis:

620

STAROSTWO POWIATOWE w RAWIE MAZOWIECKIEJ  
 WYDZIAŁ GEODEZJI, KATASTRU I GOSPODARSTWA NIEMUCHOŚCIAMI  
 Poświadczam, że powyższe jest kopią z oryginalnego planu do katastrowego zasobu gospodarczego i katastr. oznaczonego w dniu 20.05.2009 r. z widokiem na teren pod nr...  
 Niniejsza mapa nie może służyć do celów projektowych  
 mgr inż. Arkadiusz Błędek  
 podpis

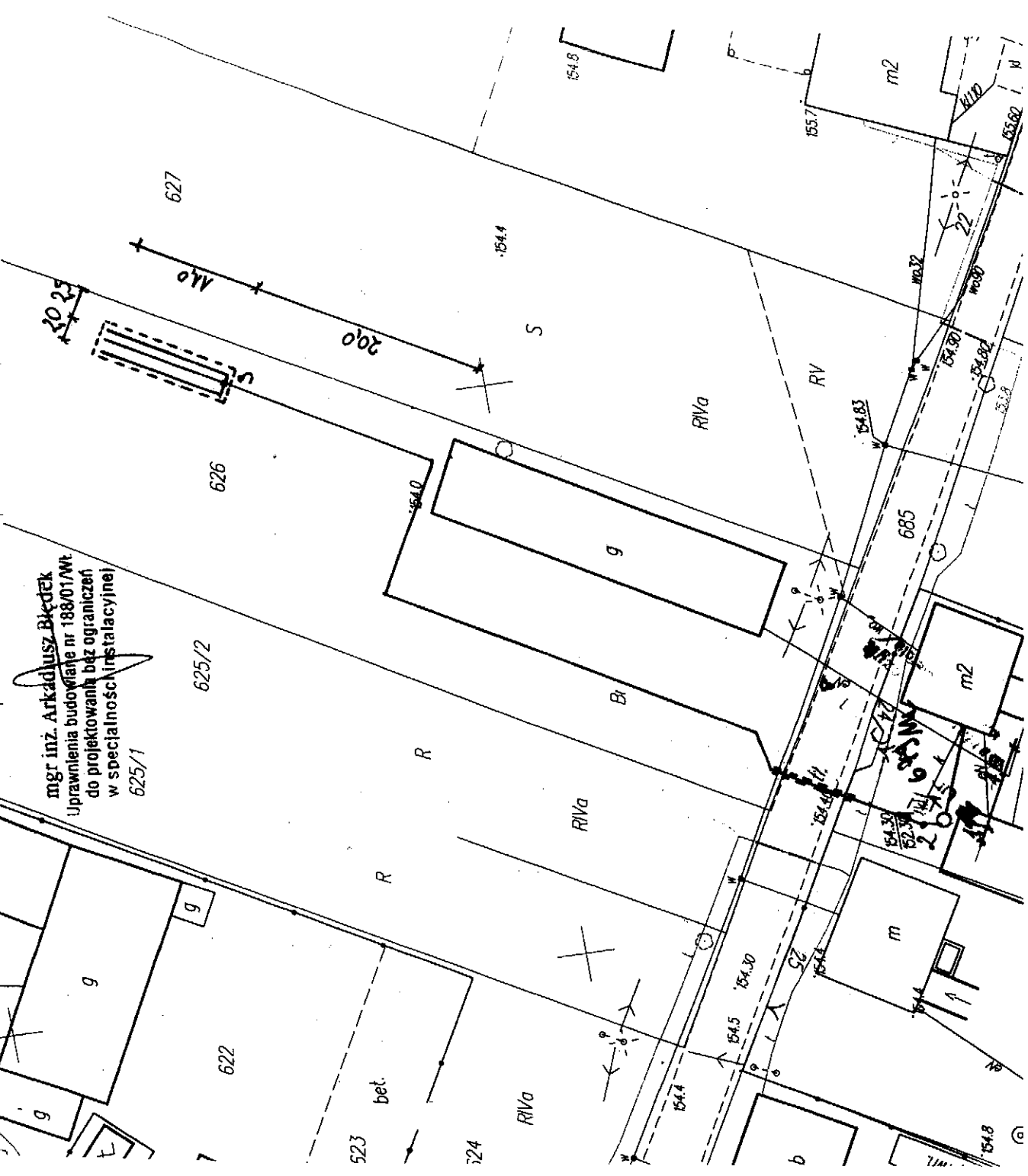
Urządza Mieczysława  
 WYDZIAŁ GEODEZJI, KATASTRU I GOSPODARSTWA NIEMUCHOŚCIAMI  
 KRAJOWA WYMIARNA I B. Nr 8824

## MAPA NR 3

### Gmina Cieladz - projekt przydomowej oczyszczalni ścieków cz. II - plan sytuacyjny skala 1:500

Linie i nazwisko, Adres	Warehol Stanisław, Grabice, dz nr 626, 679
Liczba użytkowników	5
Warunki gruntowo-wodne	grunty gliniaste, wody gruntowej nie stwierdzono
Model oczyszczalni	BOS - Typ I
Przepustowość	0,9 m <sup>3</sup> /d
Rodzaj drenazu	poletko rozszczajające z warstwą wspomagającą w wstępie
Wymiary drenazu	36 m <sup>2</sup> (3 x 12)
Informacje dodatkowe	— przekrsek pod droga 9 mb
<b>Legenda</b>	
—	Projektowana oczyszczalnia ścieków
.....	Nasyp oczyszczalni
1	Zbiornik oczyszczalni
2	Przepompownia
3	Studzienka rozdzielcza

mgr inż. Arkadiusz Błędek  
 Uprawnienia budowlane nr 188/01/Wt  
 do projektowania bez ograniczeń  
 w specjalności instalacyjnej  
 625/1



Pracownia projektowa mapy

# WYCINEK Z MAPY ZASADNICZEJ

w SKALI 1:500 Nr ark. mapy .....  
powiat rawski  
woj. łódzkie  
gmina / miasto .....  
obrab. graficzne .....

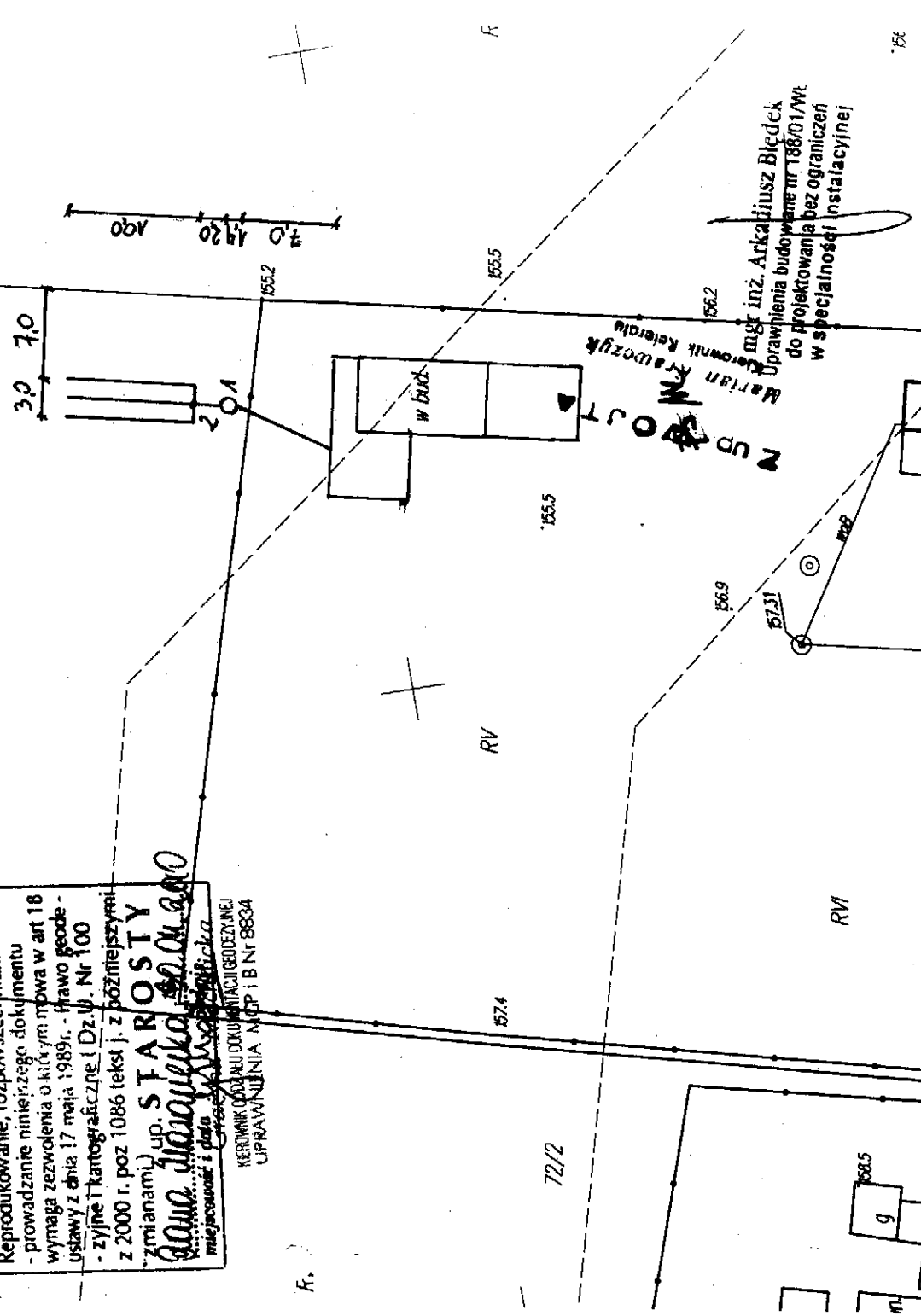
STAROSTWO POWIATOWE W RAWIE MAZOWIECKIEJ  
WYDZIAŁ GEODEZJI, KATASTRU I GOSPODARSTWA NIERUCHOMOŚCIAMI  
Reprodukowanie, rozpowszechnianie i roz-  
-prowadzanie niniejszego dokumentu  
wymaga zezwolenia o którym mowa w art 18  
ustawy z dnia 17 maja 1989r. - Prawo geode-  
-zyjne i kartograficzne ( Dz.U. Nr 100  
z 2000 r. poz. 1086 tekst j. z późniejszymi  
zmianami) up. STAROSTY  
.....  
Kierownik oddziału dokumentacji geodezyjnej  
UPRAWNIENIA M.C.P. I B. Nr 8834

RVI

Gracyna Machnicka  
Kierownik oddziału dokumentacji geodezyjnej  
UPRAWNIENIA M.C.P. I B. Nr 8834

STAROSTWO POWIATOWE W RAWIE MAZOWIECKIEJ  
WYDZIAŁ GEODEZJI, KATASTRU I GOSPODARSTWA NIERUCHOMOŚCIAMI  
W ODRĘBNOŚCI  
nr. 100/1/2000  
podpis: .....

STAROSTY  
.....  
Kierownik oddziału dokumentacji geodezyjnej  
UPRAWNIENIA M.C.P. I B. Nr 8834



## MAPA NR 4

### Gmina Cieladz - projekt przydomowej oczyszczalni ścieków cz. II - plan sytuacyjny skala 1:500

Limit i nazwisko, Adres	Stopień Gracyna i Włodzimierz, Grabiec, dz nr 73
Liczba użytkowników	3
Warunki gruntowo-wodne	grunty piaszczyste, wody gruntowej nie stwierdzono
Model oczyszczalni	BOS - Typ I
Przepustowość	0,9 m3/d
Rodzaj drenazu	ciagi rozsaszające w gruncie
Wymiary drenazu	30 mb (3 x 10)
Informacje dodatkowe	
<b>Legenda</b>	
—	Projektowana oczyszczalnia ścieków
1	Zbiornik oczyszczalni
2	Studzienka rozdzielcza

mgr inż. Arkadiusz Błędek  
Uprawnienia budowlane nr 188/01/WL  
do projektowania bez ograniczeń  
w specjalności instalacyjnej

Wydano do celów opiniotwórczych

# WYCINEK Z MAPY ZASADNICZEJ

w SKALI: 1:500 Nr ark. mapy: ..... powiat rawski  
woj. łódzkie  
gmina / miasto: Głogów  
obręb: Grabiec

5336

STAROSTWO POWIATOWE W RAWIE MAZOWIECKIEJ  
WYDZIAŁ GEODEZJI, KATASTRU I GOSPODARSTWA NIERUCHOMOŚCIAMI  
Poświadczą się zgodność niniejszej mapy  
z oryginałem przyjętym do państwowego  
zasobu geodezyjnego i kartograficznego  
w dniu ..... i zewidencjonowanym  
pod nr. ....

Niniejsza mapa nie może służyć do celów  
projektowych

Radosław Morawiecki 20.01.2000  
miejscowość i data podpis

STAROSTWO POWIATOWE W RAWIE MAZOWIECKIEJ  
WYDZIAŁ GEODEZJI, KATASTRU I GOSPODARSTWA NIERUCHOMOŚCIAMI  
Reprodukowanie, rozpowszechnianie i roz-  
prowadzanie niniejszego dokumentu  
wymaga zezwolenia o którym mowa w art. 18  
ustawy z dnia 17 maja 1989r. - Prawo geode-  
zyjne i kartograficzne ( Dz.U. Nr 100  
z 2000 r. poz 1086 tekst j. z późniejszymi  
zmianami )

Radosław Morawiecki 20.01.2000  
miejscowość i data podpis

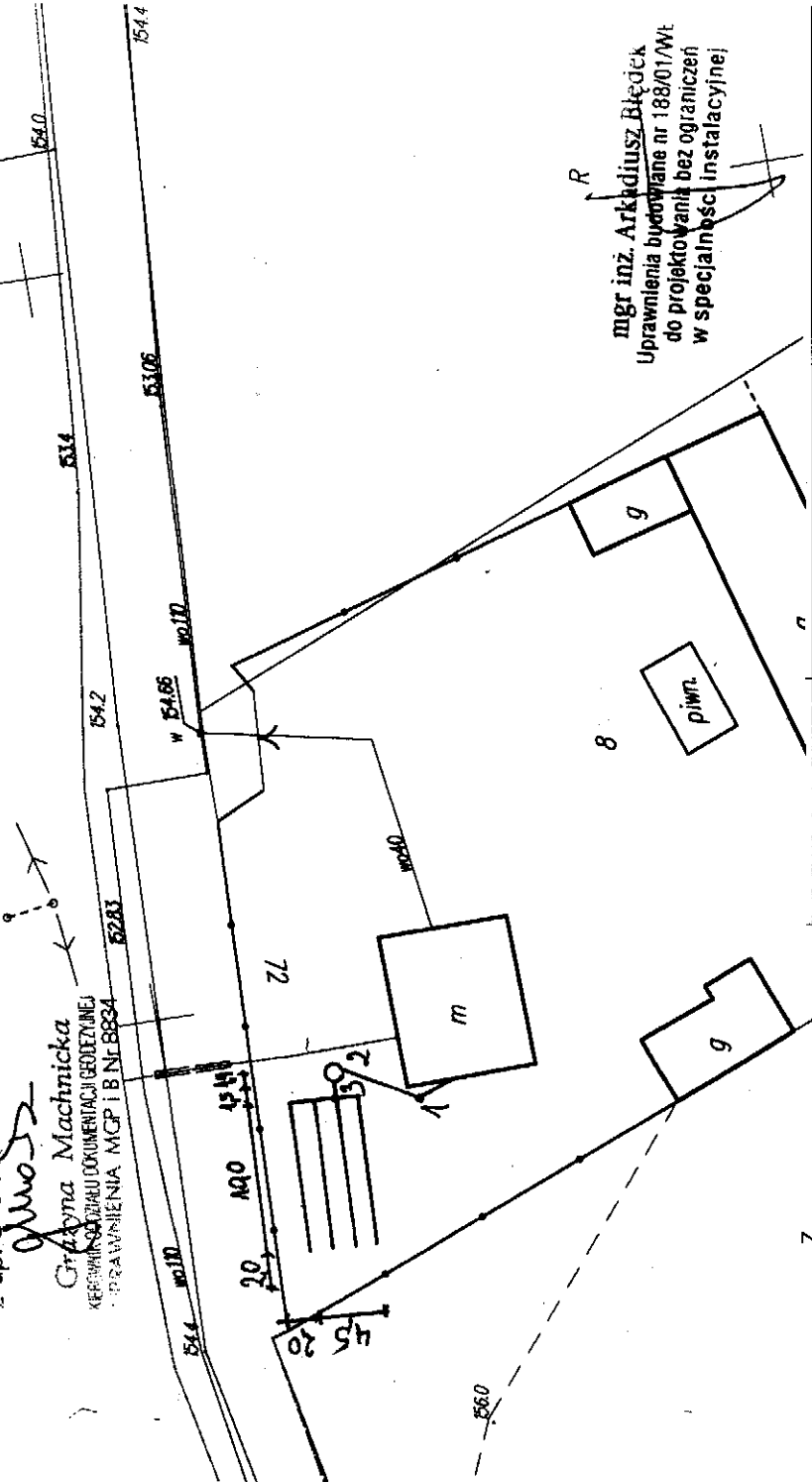
z up. STAROSTY  
Gracyna Machnicka  
KIEROWNIK ODDZIAŁU DOKUMENTACJI GEODEZYJNEJ  
UPRAWNIENIA MCP I B Nr 8834

STAROSTWO POWIATOWE  
w Rawie Mazowieckiej  
WYDZIAŁ GEODEZJI  
KATASTRU I GOSPODARSTWA  
NIERUCHOMOŚCIAMI  
z 17 dniami  
1102-11820

z up. STAROSTY  
Gracyna Machnicka  
KIEROWNIK ODDZIAŁU DOKUMENTACJI GEODEZYJNEJ  
UPRAWNIENIA MCP I B Nr 8834

z up. STAROSTY

Gracyna Machnicka  
KIEROWNIK ODDZIAŁU DOKUMENTACJI GEODEZYJNEJ  
UPRAWNIENIA MCP I B Nr 8834



mgr inż. Arkadiusz Błędek  
Uprawnienia budowlane nr 188/01/Wt  
do projektowania bez ograniczeń  
w specjalności instalacyjnej

## MAPA NR 5

Gmina Cieladz - projekt przydomowej oczyszczalni ścieków cz. II  
- plan sytuacyjny skala 1:500

Imię i nazwisko, Adres	Michałek Marek, Grabiec, dz nr 8
Liczba użytkowników	6
Warunki gruntowo-wodne	grunty płaszczyste, wody gruntowej nie stwierdzono
Model oczyszczalni	BOS - Typ I
Przepustowość	0,9 m3/d
Rodzaj drenazu	ciągi rozsączające w gruncie
Wymiary drenazu	40 mb (4 x 10)
Informacje dodatkowe	
Legenda	
-----	Projektowana oczyszczalnia ścieków
1	Studzienka kanalizacyjna
2	Zbiornik oczyszczalni
3	Studzienka rozdzielcza

Wydano do celów ppiniądawczych  
**WYCINEK Z MAPY ZASADNICZEJ**  
 SKALA 1:500.....Nr ark. mapy.....powiat rawski  
 woj. łódzkie  
 gmina / miasto. **Wielopole**  
 obręb. **Spodice**

STAROSTWO POWIATOWE w RAWIE MAZOWIECKIEJ  
 WYDZIAŁ GEODEZJI, KATASTRU I GOSPODARSTWA NIERUCHOMOŚCIAMI  
 Poświadczam się zgodność niniejszej mapy  
 z oryginałem przyjętym do państwowego  
 zasobu geodezyjnego i kartograficznego  
 w dniu ..... z zidentyfikowanym  
 pod nr. ....  
 -Niniejsza mapa nie może służyć do celów  
 projektowych

STAROSTWO POWIATOWE w RAWIE MAZOWIECKIEJ  
 WYDZIAŁ GEODEZJI, KATASTRU I GOSPODARSTWA NIERUCHOMOŚCIAMI  
 Reprodukowanie, rozpowszechnianie i roz-  
 prowadzanie niniejszego dokumentu  
 wymaga zezwolenia o którym mowa w art 18  
 ustawy z dnia 17 maja 1989r. - Prawo geodez-  
 yjne i kartograficzne ( Dz.U. Nr 100  
 z 2000 r. poz 1086 tekst j. z późniejszymi  
 zmianami )

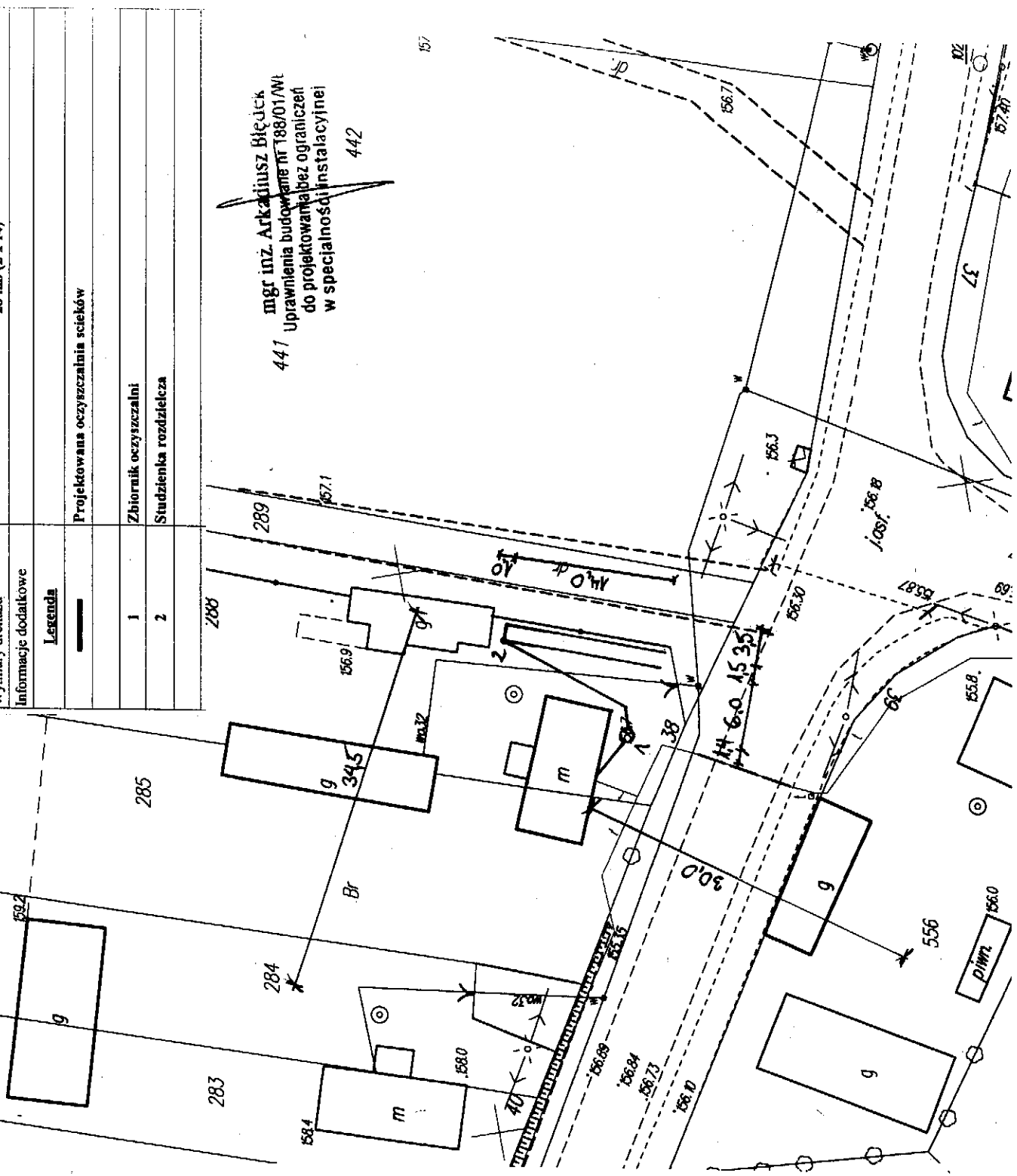
**Ryszard Maciejewski 30.04.2000**  
 inżynier i architekt up. S. 141405  
 ymo  
**Grzegorz Machnicka**  
 KIEROWNIK ODDZIAŁU DOKUMENTACJI GEODEZYJNEJ  
 UPRAWNIENIA MGPI B Nr 8834

**MAPA NR 6**

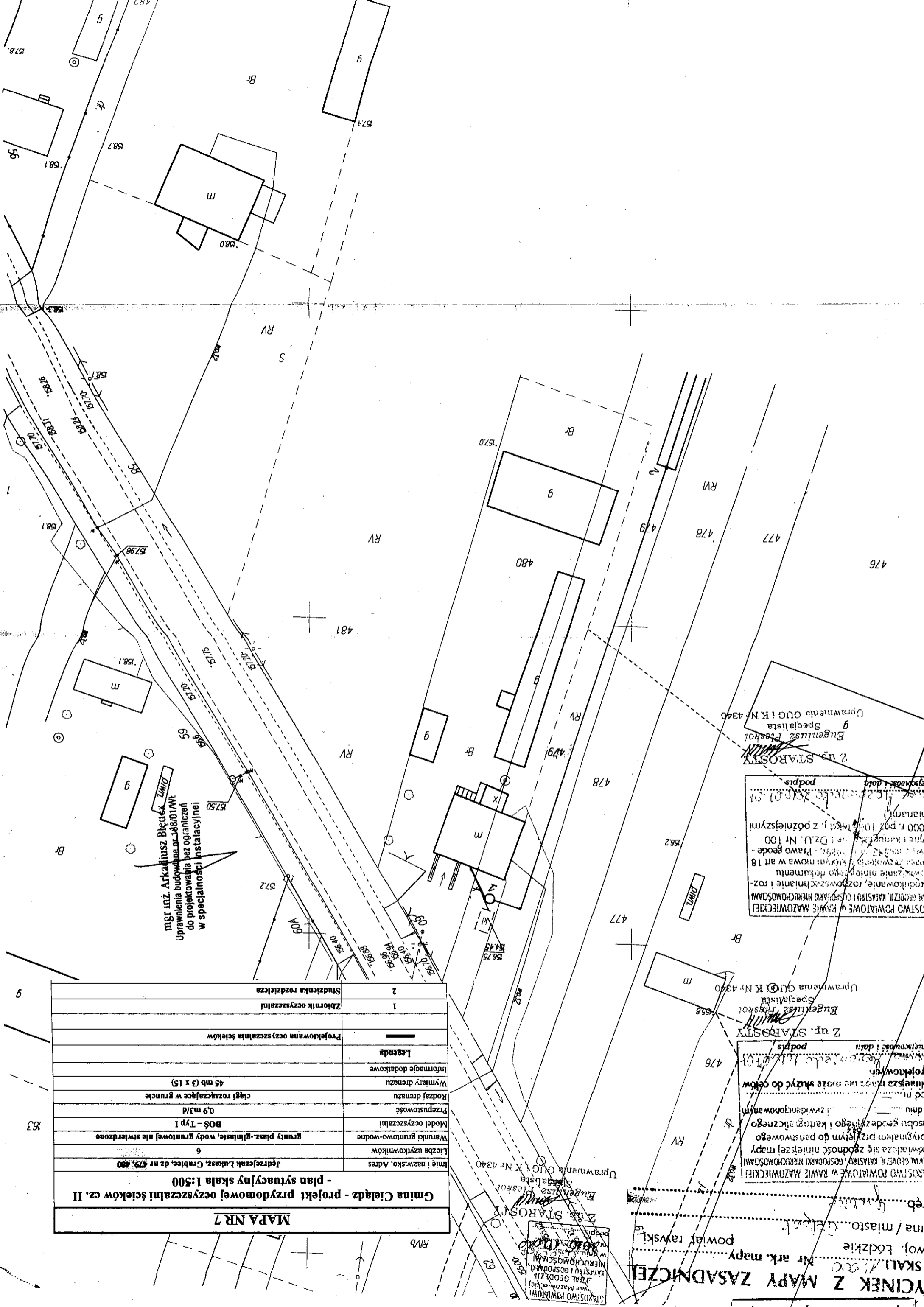
**Gmina Cieladz - projekt przydomowej oczyszczalni ścieków cz. II**  
 - plan sytuacyjny skala 1:500

Imię i nazwisko, Adres	Domagała Marek, Grabice, dz nr 288
Liczba użytkowników	5
Warunki gruntowo-wodne	grunty płaszczyste, wody gruntowej nie stwierdzono
Model oczyszczalni	Zbiornik oczyszczalni - 3 m3
Przepustowość	0,9 m3/d
Rodzaj drenazu	ciągi rozsączające w gruncie
Wymiary drenazu	28 mb (2 x 14)
Informacje dodatkowe	
<b>Legenda</b>	
—	Projektowana oczyszczalnia ścieków
1	Zbiornik oczyszczalni
2	Studzienka rozdzielcza

**Grzegorz Machnicka**  
 KIEROWNIK ODDZIAŁU DOKUMENTACJI GEODEZYJNEJ  
 UPRAWNIENIA MGPI B Nr 8834



mgr inż. Arkadiusz Błęcki  
 441  
 Uprawnienia budowlane nr 188/01/WL  
 do projektowania bez ograniczeń  
 w specjalności instalacyjnej  
 442



mgr inż. Arkadiusz Błędka  
 Uprawnienia budowlane nr 18801/Wk  
 do projektowania bez ograniczeń  
 w specjalności instalacyjnej

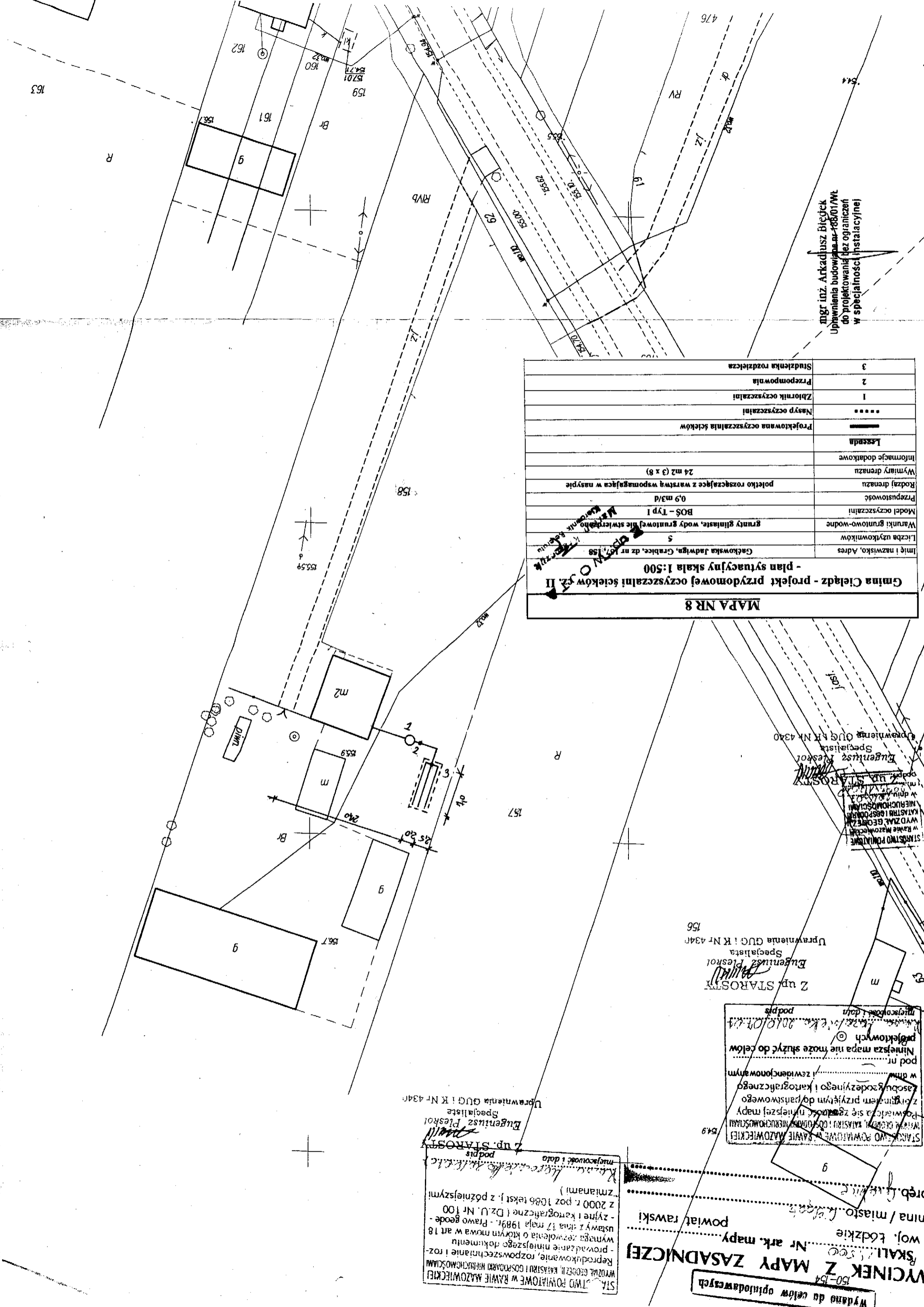
<b>MAPA NR 7</b>	
<b>Gmina Cielądz - projekt przydomowej oczyszczalni ścieków cz. II</b>	
- plan sytuacyjny skala 1:500	
Imię i nazwisko, Adres	Jędrzejczak Łukasz, Grabiec, dz nr 479, 480
Liczba użytkowników	6
Warunki gruntowo-wodne	grunty płasz.-gliniste, wody gruntowej nie stwierdzono
Model oczyszczalni	BOŚ - Typ I
Przepusłość	0,9 m <sup>3</sup> /d
Rodzaj drenazu	ciągły rozciągający w gruncie
Wymiary drenazu	45 mb (3 x 15)
Informacje dodatkowe	
<b>Legenda</b>	
Projektowana oczyszczalnia ścieków	—
Zbiornik oczyszczalni	1
Studzienka rozdzielcza	2

ROSTWO POWIATOWE W RAWIE MAZOWIECKIEJ  
 DZIAŁ GEODEZJI I GOSPODARKI NIERUCHOMOŚCIAMI  
 NADANIE SIĘ ZPODROK NIEMIEJSZEJ MAPY  
 Z WYMIARAMI PRZYJĘTYM DO PARTYSWOWEGO  
 ZASŁUBIENIA KATASTRU I GOSPODARKI NIERUCHOMOŚCIAMI  
 W DNIU .....  
 NINIEJSZA MAPA MOŻE SŁUżyć DO CELÓW  
 PROJEKTOWYCH  
 KONTROLA I DOKUMENTACJA  
 WYKONANA W DNIU .....  
 mgr inż. Eugeniusz Pleskot  
 Specjalista  
 Uprawnienia GUG i K Nr 4340

WYCINEK Z MAPY ZASADNICZEJ  
 SKALA 1:500  
 Nr ark. mapy  
 woj. łódzkie  
 nina / miasto .....  
 powiat rawski  
 Z up. STAROSTY  
 Eugeniusz Pleskot  
 Specjalista  
 Uprawnienia GUG i K Nr 4340

ROSTWO POWIATOWE W RAWIE MAZOWIECKIEJ  
 DZIAŁ GEODEZJI I GOSPODARKI NIERUCHOMOŚCIAMI  
 WYKONANA W DNIU .....  
 mgr inż. Eugeniusz Pleskot  
 Specjalista  
 Uprawnienia GUG i K Nr 4340





mgr inż. Arkadiusz Bięgiek  
 Uprawnienia budowlane nr 48801/WL  
 do projektowania bez ograniczeń  
 w specjalności instalacyjnej

3	Studzienka rozdzielcza
2	Przepomownia
1	Zbiornik oczyszczalni
.....	Nasyt oczyszczalni
-----	Projektowana oczyszczalnia ścieków
	Legenda
	Informacje dodatkowe
	Wymiary drenażu
	24 m <sup>2</sup> (3 x 8)
	Rozdział drenażu
	potłok rozciągający z warstwą wspomagającą w nasytce
	Przepustowość
	0,9 m <sup>3</sup> /d
	Model oczyszczalni
	BOŚ - Typ I
	Warunki gruntowo-wodne
	grunty gliniaste, wody gruntowe nie stwierdzono
	Liczba użytkowników
	5
	Limit i nazwisko, adres
	Gałowska Jadwiga, Grabiec, dz nr 157, 158
<b>MAPA NR 8</b> <b>Gmina Cieladz - projekt przydomowej oczyszczalni ścieków cz. II</b> <b>- plan sytuacyjny skala 1:500</b>	

STANISŁAWO POWIATOWE W RAWIE MAZOWIECKIEJ  
 WYDZIAŁ GEODEZJI I KATASTRU I GOSPODARSTWA NIERUCHOMOŚCIAMI  
 NIEMUCHOMOŚCIAMI  
 W dniu 2010.07.04  
 podpis  
 Eugeniusz Pleskot  
 Specjalista  
 Uprawnienia GUG I R Nr 4340

STANISŁAWO POWIATOWE W RAWIE MAZOWIECKIEJ  
 WYDZIAŁ GEODEZJI I KATASTRU I GOSPODARSTWA NIERUCHOMOŚCIAMI  
 NIEMUCHOMOŚCIAMI  
 W dniu 2010.07.04  
 podpis  
 Eugeniusz Pleskot  
 Specjalista  
 Uprawnienia GUG I R Nr 4340

STANISŁAWO POWIATOWE W RAWIE MAZOWIECKIEJ  
 WYDZIAŁ GEODEZJI I KATASTRU I GOSPODARSTWA NIERUCHOMOŚCIAMI  
 NIEMUCHOMOŚCIAMI  
 W dniu 2010.07.04  
 podpis  
 Eugeniusz Pleskot  
 Specjalista  
 Uprawnienia GUG I R Nr 4340

Wydano do celów opiniodawczych  
 150-154  
**WCINIEK Z MAPY ZASADNICZEJ**  
 SKALA 1:500  
 Nr ark. mapy.....  
 woj. łódzkie  
 miasto / miasto.....  
 powiat rawski