

**GULKI**

Wydano do celów opiniodawczych

WYCINIEK Z MAPY ZASADNICZEJ

w SKALI 1:500 Nr ark. mapy.....

woj. łódzkie powiat rawski

gmina / miasto.....

obręb.....

TAROSTWO POWIATOWE W RAWIE MAZOWIECKIEJ  
 WYDZIAŁ GEODEZJI, KATASTRU I GOSPODARSTWA MIERUCHOMOSCMI  
 Posiadać się zgodność niniejszej mapy z orginałem przyjęm do państwowego zasobu geodezyjnego i katastralicznego w dniu.....  
 Niniejsza mapa nie może służyć do celów projektowych  
 Kawał. Kolo.....  
 miejscowość i data podpis

STAROSTWO POWIATOWE W RAWIE MAZOWIECKIEJ  
 WYDZIAŁ GEODEZJI, KATASTRU I GOSPODARSTWA MIERUCHOMOSCMI  
 Reprodukowanie, rozpowszechnianie i roz-prowadzanie niniejszego dokumentu wymaga zezwolenia o którym mowa w art 18 KATASTRU I GOSPODARSTWA MIERUCHOMOSCMI WYDZIAŁ GEODEZJI  
 STAROSTWO POWIATOWE W RAWIE MAZOWIECKIEJ  
 Kawał. Kolo.....  
 miejscowość i data podpis

STAROSTWO POWIATOWE W RAWIE MAZOWIECKIEJ  
 WYDZIAŁ GEODEZJI, KATASTRU I GOSPODARSTWA MIERUCHOMOSCMI  
 Kawał. Kolo.....  
 miejscowość i data podpis

**MAPA NR I**

**Gmina Cielądz - projekt przydomowej oczyszczalni ścieków cz. II - plan sytuacyjny skala 1:500**

Stępiec Stawomr., Gcild, dz nr 68

Liczba użytkowników 7

Warunki gruntowo-wodne grunty płaszczyste, wody gruntowej nie stwierdzono

Model oczyszczalni BOŚ - Typ II

Przepustowość 1,5 m<sup>3</sup>/d

Rodzaj drenazu cięgi rozciągające w gruncie

Wymiary drenazu 60 mb (3 x 20)

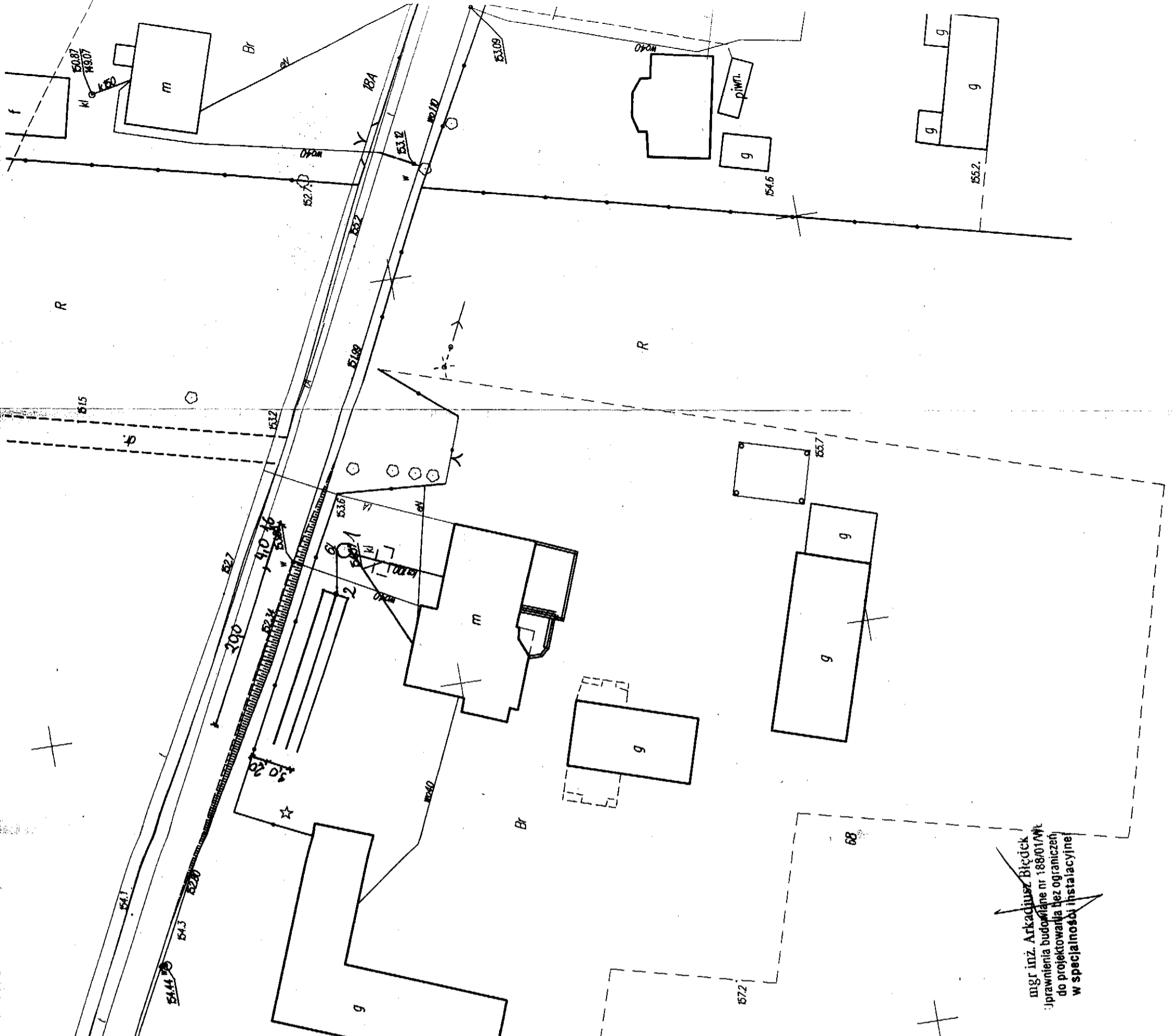
Informacje dodatkowe

**Legenda**

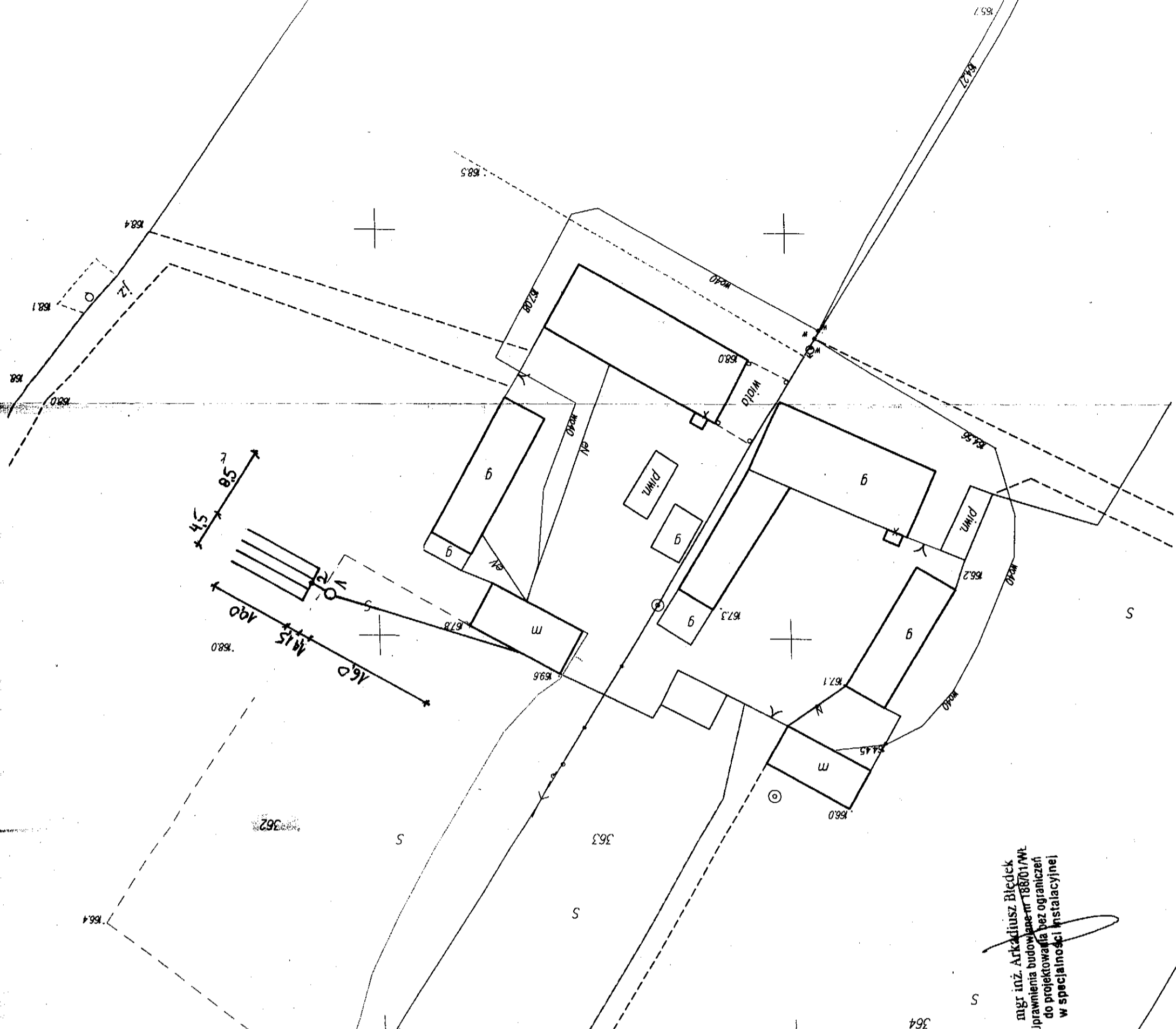
Projektowana oczyszczalnia ścieków

Zbiornik oczyszczalni

2 Studzienka rozdzielcza



mgr inż. Arkadiusz Błędek  
 uprawnień budowlanych nr 188/01/WK  
 do projektowania bez ograniczeń  
 w specjalności instalacyjnej



mgr inż. Arkadiusz Błedek  
 Uprawnienia budowlane nr 18870/MI  
 do projektowania bez ograniczeń  
 w specjalności instalacyjnej

<b>MAPA NR 2</b>	
<b>Gmina Cielądz - projekt przydomowej oczyszczalni ścieków cz. II</b> - plan sytuacyjny skala 1:500	
Imię i nazwisko, Adres	Machnicka Iwona, Guli, dz nr 362
Liczba użytkownikow	5
Warunki grunowo-wodne	grunty piaszyste, wody gruntowej nie stwierdzono
Model oczyszczalni	BOŚ - Typ I
Przepływowość	0,9 m <sup>3</sup> /d
Rodzaj drenazu	ciągły rozciągający w gruncie
Wymiary drenazu	40 mb (4 x 10)
Informacje dodatkowe	
<b>Legenda</b>	
Projektowana oczyszczalnia ścieków	—
Zbiornik oczyszczalni	1
Studzienka rozdzielcza	2

Wydano do celow opiniodawczych  
 WYCINIEK Z MAPY ZASADNICZEJ  
 w SKALI 1:500 Nr ark. mapy  
 powiat rawski  
 woj. łódzkie  
 gmina / miasto. Cielądz  
 dobrego...

STAROSTWO POWATOWE W RAWIE MAZOWIECKIEJ  
 WYDZIAŁ GEODEZJI, KATASTRU I GOSPODARSTWA NIERUCHOMOŚCIAMI  
 Posiadać się zgodność niniejszej mapy  
 z oryginalnym przyjętym do państwowego  
 zasobu geodezyjnego i katastricznego  
 w dniu .....  
 Nieleższa mapa nie może służyć do celow  
 projektowawczych  
 Kanał, kanał, kanał, kanał  
 podpis  
 miejscowosc i data

STAROSTWO POWATOWE W RAWIE MAZOWIECKIEJ  
 WYDZIAŁ GEODEZJI, KATASTRU I GOSPODARSTWA NIERUCHOMOŚCIAMI  
 Reprodukowanie, rozpowszechnianie i roz-  
 sprzedanie niniejszego dokumentu  
 wymaga zezwolenia o którym mowa w art 18  
 ustawy z dnia 17 maja 1989r. Prawo geode-  
 zyjne i katastralne i Dz.U. Nr 700  
 z 2000 r. poz 1066 tekst j. z późniejszymi  
 zmianami  
 Kanał, kanał, kanał, kanał  
 podpis  
 miejscowosc i data

STAROSTWO POWATOWE  
 W RAWIE MAZOWIECKIEJ  
 WYDZIAŁ GEODEZJI  
 KATASTRU I GOSPODARSTWA  
 NIERUCHOMOŚCIAMI  
 W dniu 2010.05.30  
 18870/MI  
 18870/MI  
 18870/MI

STAROSTWO POWATOWE  
 W RAWIE MAZOWIECKIEJ  
 WYDZIAŁ GEODEZJI  
 KATASTRU I GOSPODARSTWA  
 NIERUCHOMOŚCIAMI  
 W dniu 2010.05.30  
 18870/MI  
 18870/MI  
 18870/MI

dano do celów opiniodawczych

# CINEK Z MAPY ZASADNICZEJ

SKALI: 1:200. Nr ark. mapy..... powiat rawski  
woj. łódzkie  
m. / miasto.....  
obręb.....

STAROSTWO POWIATOWE W RAWIE MAZOWIECKIEJ  
WYDZIAŁ GEODEZJI, KATASTRU I GOSPODARSTWA NIERUCHOMOŚCIAMI  
Reprodukcowanie, rozpowszechnianie i roz-  
-prowadzanie niniejszego dokumentu  
wymaga zezwolenia o którym mowa w art 18  
ustawy z dnia 17 maja 1989r. - Prawo geode-  
-zyjne i kartograficzne ( Dz.U. Nr 100  
z 2000 r. poz 1086 tekst j. z późniejszymi  
zmianami )

*Anna Maczuga 2009.200*  
miejscowość i data 2015  
z up. 21.10.2015

*Gracyna Machnicka*  
KIEROWNIK BIURA DOKUMENTACJI GEODEZYJNEJ  
UPRAWNIENIA M.C.P. I.B. NR 9884

STAROSTWO POWIATOWE W RAWIE MAZOWIECKIEJ  
WYDZIAŁ GEODEZJI, KATASTRU I GOSPODARSTWA NIERUCHOMOŚCIAMI  
Pozwala się zgodność niniejszej mapy  
z oryginałem przyjętym do państwowego  
zasobu geodezyjnego i kartograficznego  
w dniu ..... i zewidencjonowanym  
pod nr .....  
Niniejsza mapa nie może służyć do celów  
projektowych  
*Anna Maczuga 2009.200*  
miejscowość i data 2015  
z up. 21.10.2015

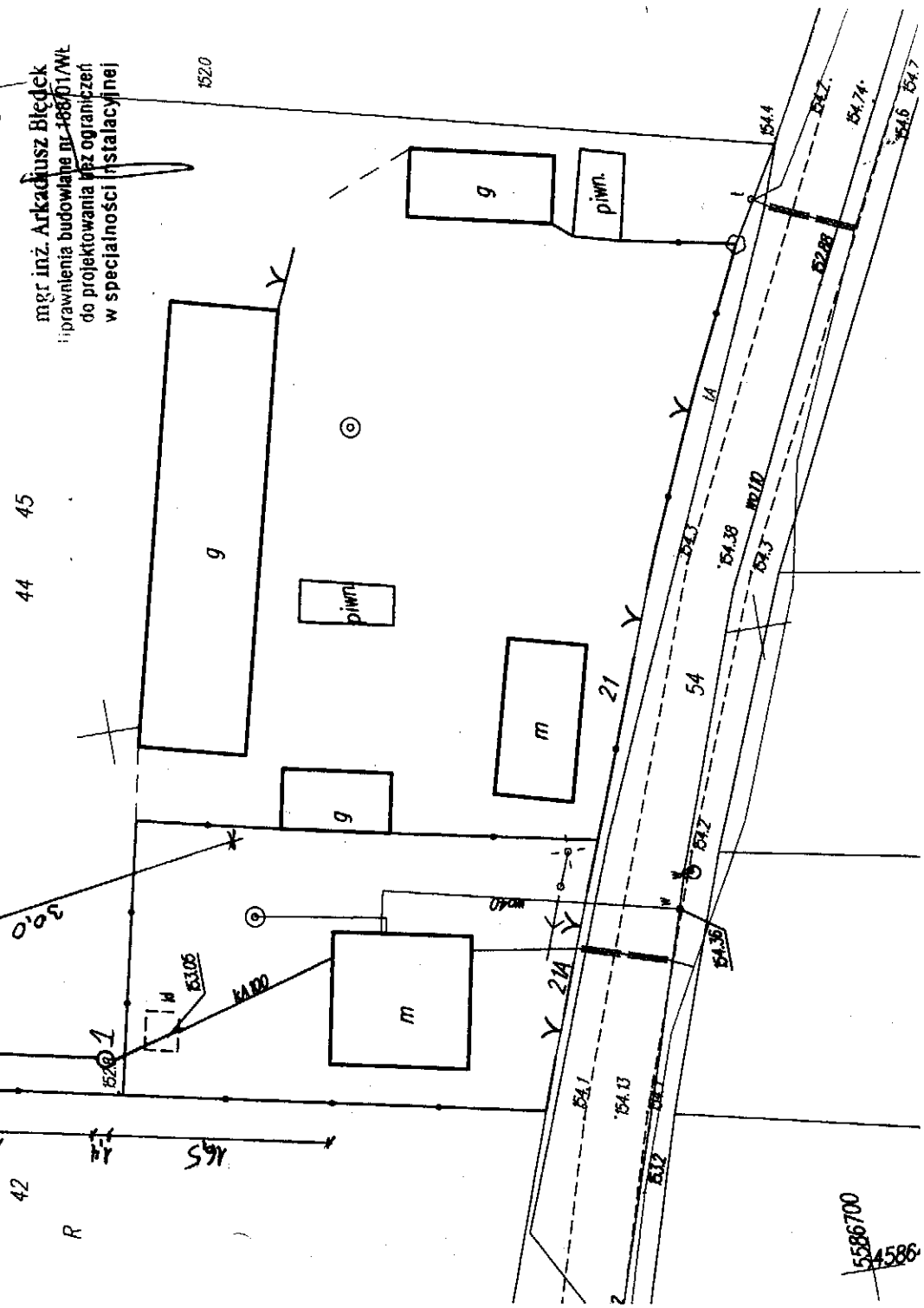
*Gracyna Machnicka*  
KIEROWNIK BIURA DOKUMENTACJI GEODEZYJNEJ  
UPRAWNIENIA M.C.P. I.B. NR 9884

## MAPA NR 3

Gmina Cieladz - projekt przydomowej oczyszczalni ścieków cz. II  
- plan sytuacyjny skala 1:500

Imię i nazwisko, Adres	Pietrzak Mirosław, Gullki, dz nr 43, 44, 45
Liczba użytkowników	6
Warunki gruntowo-wodne	grunty piaszczyste, wody gruntowej nie stwierdzonych
Model oczyszczalni	BOŚ - Typ I
Przepustowość	0,9 m <sup>3</sup> /d
Rodzaj drenazu	ciągi rozsączające w gruncie
Wymiary drenazu	50 mb (2 x 25)
Informacje dodatkowe	
Legenda	
—	Projektowana oczyszczalnia ścieków
1	Zbiornik oczyszczalni
2	Studzienka rozdzielcza

*Anna Maczuga 2009.200*  
miejscowość i data 2015  
z up. 21.10.2015



mgr inż. Arkadiusz Błędek  
i prawnik budowlany PL-18871/WŁ  
do projektowania oraz ograniczeń  
w specjalności instalacyjnej

5586700  
4586

Wydano do celów opiniodawczych

# WYCINEK Z MAPY ZASADNICZEJ

w SKALI 1:500 Nr ark. mapy..... powiat rawski

woj. łódzkie

gmina / miasto.....

obręb.....

z dnia.....

pod nr.....

Niniejsza mapa nie może służyć do celów.....

projektowych.....

z oryginalnym przyjętym do państwowego.....

zasobu geodezyjnego i kartograficznego.....

w dniu..... i zewidencjonowanymi.....

pod nr.....

Niniejsza mapa nie może służyć do celów.....

projektowych.....

z oryginalnym przyjętym do państwowego.....

zasobu geodezyjnego i kartograficznego.....

w dniu..... i zewidencjonowanymi.....

pod nr.....

Niniejsza mapa nie może służyć do celów.....

projektowych.....

z oryginalnym przyjętym do państwowego.....

zasobu geodezyjnego i kartograficznego.....

w dniu..... i zewidencjonowanymi.....

pod nr.....

Niniejsza mapa nie może służyć do celów.....

projektowych.....

z oryginalnym przyjętym do państwowego.....

zasobu geodezyjnego i kartograficznego.....

w dniu..... i zewidencjonowanymi.....

pod nr.....

Niniejsza mapa nie może służyć do celów.....

projektowych.....

z oryginalnym przyjętym do państwowego.....

zasobu geodezyjnego i kartograficznego.....

w dniu..... i zewidencjonowanymi.....

pod nr.....

Niniejsza mapa nie może służyć do celów.....

projektowych.....

z oryginalnym przyjętym do państwowego.....

zasobu geodezyjnego i kartograficznego.....

w dniu..... i zewidencjonowanymi.....

pod nr.....

Niniejsza mapa nie może służyć do celów.....

projektowych.....

z oryginalnym przyjętym do państwowego.....

zasobu geodezyjnego i kartograficznego.....

w dniu..... i zewidencjonowanymi.....

pod nr.....

Niniejsza mapa nie może służyć do celów.....

projektowych.....

z oryginalnym przyjętym do państwowego.....

zasobu geodezyjnego i kartograficznego.....

w dniu..... i zewidencjonowanymi.....

pod nr.....

Niniejsza mapa nie może służyć do celów.....

projektowych.....

z oryginalnym przyjętym do państwowego.....

zasobu geodezyjnego i kartograficznego.....

w dniu..... i zewidencjonowanymi.....

pod nr.....

Niniejsza mapa nie może służyć do celów.....

projektowych.....

z oryginalnym przyjętym do państwowego.....

zasobu geodezyjnego i kartograficznego.....

w dniu..... i zewidencjonowanymi.....

pod nr.....

Niniejsza mapa nie może służyć do celów.....

projektowych.....

z oryginalnym przyjętym do państwowego.....

zasobu geodezyjnego i kartograficznego.....

w dniu..... i zewidencjonowanymi.....

pod nr.....

Niniejsza mapa nie może służyć do celów.....

projektowych.....

z oryginalnym przyjętym do państwowego.....

zasobu geodezyjnego i kartograficznego.....

w dniu..... i zewidencjonowanymi.....

pod nr.....

Niniejsza mapa nie może służyć do celów.....

projektowych.....

z oryginalnym przyjętym do państwowego.....

zasobu geodezyjnego i kartograficznego.....

w dniu..... i zewidencjonowanymi.....

pod nr.....

Niniejsza mapa nie może służyć do celów.....

projektowych.....

z oryginalnym przyjętym do państwowego.....

zasobu geodezyjnego i kartograficznego.....

w dniu..... i zewidencjonowanymi.....

STAROSTWO POWIATOWE W RAWIE MAZOWIECKIEJ  
WYDZIAŁ GEODEZJI, KATASTRU I GOSPODARSTWA NIERUCHOMOŚCIAMI  
Reprodukowanie, rozpowszechnianie i roz-  
prowadzanie niniejszego dokumentu  
wymaga zezwolenia o którym mowa w art 18  
ustawy z dnia 17 maja 1989r. - Prawo geode-  
zyjne i kartograficzne ( Dz.U. Nr 100  
z 2000 r. poz 1086 tekst j. z późniejszymi  
zmianami )  
Data: 20.01.2000 podpis  
Z up. STAROSTY  
Grażyna Machnicka  
KIEROWNIK ODBIARU DOKUMENTACJI GEODEZYJNEJ  
UPRAWNIENIA M.C.P. I B. Nr 8834

STAROSTWO POWIATOWE  
w Rawie Mazowieckiej  
WYDZIAŁ GEODEZJI  
KATASTRU I GOSPODARSTWA  
NIERUCHOMOŚCIAMI  
w dniu 20.01.2000  
podpis  
Z up. STAROSTY  
Grażyna Machnicka  
KIEROWNIK ODBIARU DOKUMENTACJI GEODEZYJNEJ  
UPRAWNIENIA M.C.P. I B. Nr 8834

STAROSTWO POWIATOWE  
w Rawie Mazowieckiej  
WYDZIAŁ GEODEZJI  
KATASTRU I GOSPODARSTWA  
NIERUCHOMOŚCIAMI  
w dniu 20.01.2000  
podpis  
Z up. STAROSTY  
Grażyna Machnicka  
KIEROWNIK ODBIARU DOKUMENTACJI GEODEZYJNEJ  
UPRAWNIENIA M.C.P. I B. Nr 8834

STAROSTWO POWIATOWE  
w Rawie Mazowieckiej  
WYDZIAŁ GEODEZJI  
KATASTRU I GOSPODARSTWA  
NIERUCHOMOŚCIAMI  
w dniu 20.01.2000  
podpis  
Z up. STAROSTY  
Grażyna Machnicka  
KIEROWNIK ODBIARU DOKUMENTACJI GEODEZYJNEJ  
UPRAWNIENIA M.C.P. I B. Nr 8834

STAROSTWO POWIATOWE  
w Rawie Mazowieckiej  
WYDZIAŁ GEODEZJI  
KATASTRU I GOSPODARSTWA  
NIERUCHOMOŚCIAMI  
w dniu 20.01.2000  
podpis  
Z up. STAROSTY  
Grażyna Machnicka  
KIEROWNIK ODBIARU DOKUMENTACJI GEODEZYJNEJ  
UPRAWNIENIA M.C.P. I B. Nr 8834

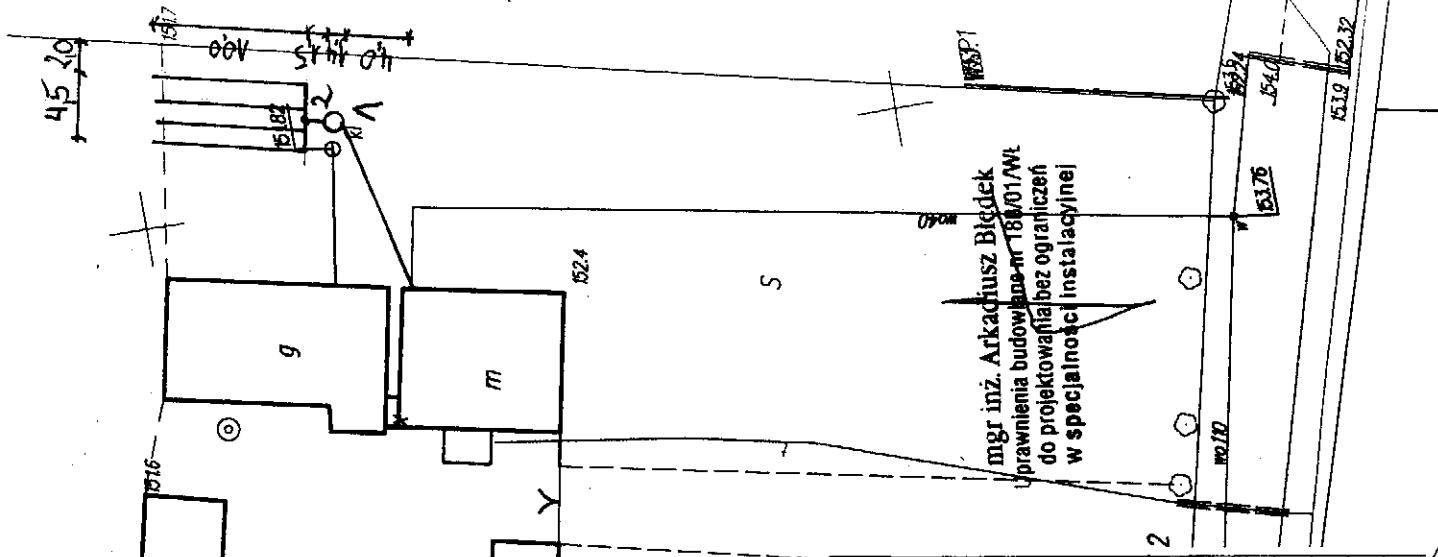
STAROSTWO POWIATOWE  
w Rawie Mazowieckiej  
WYDZIAŁ GEODEZJI  
KATASTRU I GOSPODARSTWA  
NIERUCHOMOŚCIAMI  
w dniu 20.01.2000  
podpis  
Z up. STAROSTY  
Grażyna Machnicka  
KIEROWNIK ODBIARU DOKUMENTACJI GEODEZYJNEJ  
UPRAWNIENIA M.C.P. I B. Nr 8834

STAROSTWO POWIATOWE  
w Rawie Mazowieckiej  
WYDZIAŁ GEODEZJI  
KATASTRU I GOSPODARSTWA  
NIERUCHOMOŚCIAMI  
w dniu 20.01.2000  
podpis  
Z up. STAROSTY  
Grażyna Machnicka  
KIEROWNIK ODBIARU DOKUMENTACJI GEODEZYJNEJ  
UPRAWNIENIA M.C.P. I B. Nr 8834

STAROSTWO POWIATOWE  
w Rawie Mazowieckiej  
WYDZIAŁ GEODEZJI  
KATASTRU I GOSPODARSTWA  
NIERUCHOMOŚCIAMI  
w dniu 20.01.2000  
podpis  
Z up. STAROSTY  
Grażyna Machnicka  
KIEROWNIK ODBIARU DOKUMENTACJI GEODEZYJNEJ  
UPRAWNIENIA M.C.P. I B. Nr 8834

STAROSTWO POWIATOWE  
w Rawie Mazowieckiej  
WYDZIAŁ GEODEZJI  
KATASTRU I GOSPODARSTWA  
NIERUCHOMOŚCIAMI  
w dniu 20.01.2000  
podpis  
Z up. STAROSTY  
Grażyna Machnicka  
KIEROWNIK ODBIARU DOKUMENTACJI GEODEZYJNEJ  
UPRAWNIENIA M.C.P. I B. Nr 8834

STAROSTWO POWIATOWE  
w Rawie Mazowieckiej  
WYDZIAŁ GEODEZJI  
KATASTRU I GOSPODARSTWA  
NIERUCHOMOŚCIAMI  
w dniu 20.01.2000  
podpis  
Z up. STAROSTY  
Grażyna Machnicka  
KIEROWNIK ODBIARU DOKUMENTACJI GEODEZYJNEJ  
UPRAWNIENIA M.C.P. I B. Nr 8834

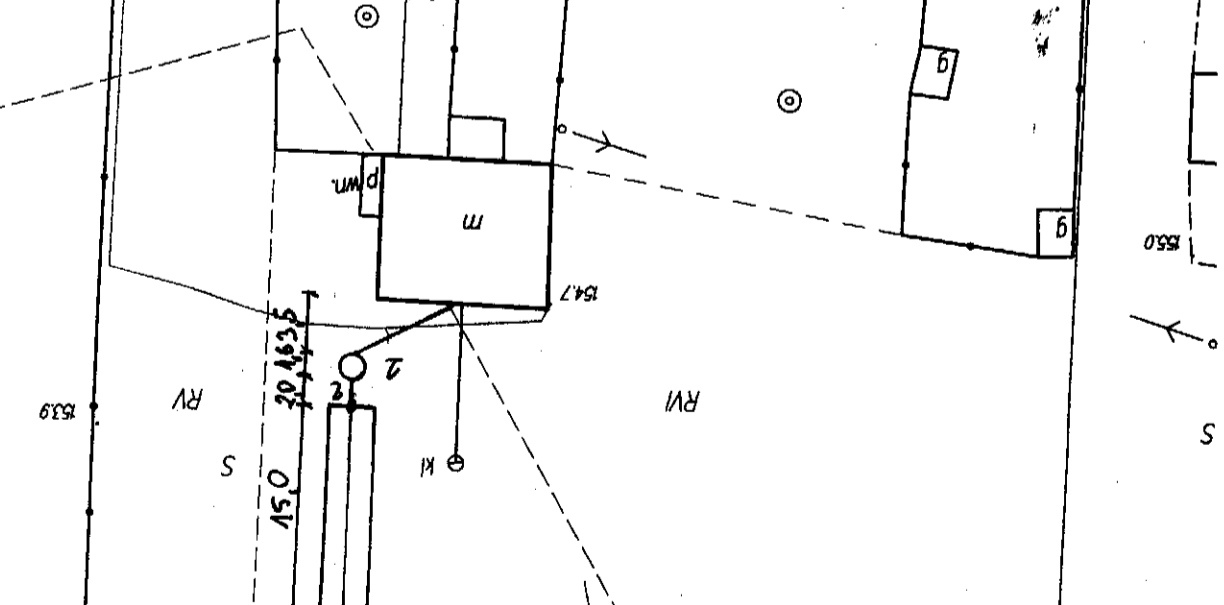


MAPA NR 4	
Gmina Cieladź - projekt przydomowej oczyszczalni ścieków cz. II - plan sytuacyjny skala 1:500	
Imię i nazwisko, Adres	Machnicki Tadeusz, Guliki, dz nr 41
Liczba użytkowników	6
Warunki gruntowo-wodne	grunty piaszczyste, wody gruntowej nie stwierdzono
Model oczyszczalni	BOŚ - Typ I
Przepustowość	0,9 m <sup>3</sup> /d
Rodzaj drenazu	ciągi rozsączające w granicę
Wymiary drenazu	40 mb (4 x 10)
Informacje dodatkowe	
Legenda	
	Projektowana oczyszczalnia ścieków
1	Zbiornik oczyszczalni
2	Studzienka rozdzielcza



mgr inż. Arkadiusz Bieduck  
 Uprawnienia budowlane nr 188101/WL  
 do projektowania bez ograniczeń  
 w specjalności instalacyjnej

<b>MAPA NR 5</b>	
<b>Gmina Cielądz - projekt przydomowej oczyszczalni ścieków cz. II - plan sytuacyjny skala 1:500</b>	
Miejscowość, adres: Miasteczko Anna i Tomasz, Guliń, dz nr: 92	
Liczba użytkowników	7
Warunki gruntowo-wodne	grunty płaskie, woda gruntowa nie stwierdzona
Model oczyszczalni	BOŚ - Typ II
Przepustowość	1,5 m <sup>3</sup> /d
Rodzaj drenazu	ciągły rozciągający w gruncie
Wymiary drenazu	45 mb (3 x 15)
Informacje dodatkowe	Legenda
Projektowana oczyszczalnia ścieków	-----
Zbiornik oczyszczalni	1
Studzienka rozdzielcza	2



**STAROSTA**  
 WYDZIAŁ GEODEZJI  
 KATASTRU I GOSPODARSTWA  
 W RAWIE MAZOWIECKIEJ  
 STAROSTWO POWIATOWE  
 w R. 2010.01.30  
 z up. STAROSTY  
 Kierownik Oddziału Dokumentacji Geodezyjnej  
 Uprawnienia MGP nr 8834  
 Gmina Machnicka

**STAROSTA**  
 WYDZIAŁ GEODEZJI  
 KATASTRU I GOSPODARSTWA  
 W RAWIE MAZOWIECKIEJ  
 STAROSTWO POWIATOWE  
 w R. 2010.01.30  
 z up. STAROSTY  
 Kierownik Oddziału Dokumentacji Geodezyjnej  
 Uprawnienia MGP nr 8834  
 Gmina Machnicka

**STAROSTA**  
 WYDZIAŁ GEODEZJI  
 KATASTRU I GOSPODARSTWA  
 W RAWIE MAZOWIECKIEJ  
 STAROSTWO POWIATOWE  
 w R. 2010.01.30  
 z up. STAROSTY  
 Kierownik Oddziału Dokumentacji Geodezyjnej  
 Uprawnienia MGP nr 8834  
 Gmina Machnicka

**WYCINIEK Z MAPY ZASADNICZEJ**  
 w skali 1:500  
 Nr ark. mapy.....  
 woj. łódzkie  
 gmina / miasto.....  
 powiat rawski

Wydano do celów opiniodawczych

# CINIEK Z MAPY ZASADNICZEJ

SKALA 1:500 Nr ark. mapy..... powiat rawski

województwo łódzkie

gmina / miasto Wielka Gęba

obręb Gęba

STAROSTWO POWIATOWE W RAMIE MAZOWIECKIEJ  
 WYDZIAŁ GEODEZJI, KATASTRU I GOSPODARSTWA NIERUCHOMOŚCIAMI  
 Powiada się zgodność niniejszej mapy z planem, przesyłanym do państwowego zasobu geodezyjnego i kartograficznego w dniu 17 maja 1989 r. - Prawo geodezyjne z dnia 17 maja 1989 r. - Prawo geodezyjne z 2000 r. późn. zm. (Dz.U. Nr 100 z 2000 r. późn. zm.)

z up. STAROSTY Włodzisław  
 Miejsowość i data Włodzisław 20.01.2000

Gracyna Machnicka  
 KIEROWNIK DOKUMENTACJI GEODEZYJNEJ  
 UPRAWNIENIA MCP 118 Nr 8834

STAROSTWO POWIATOWE W RAMIE MAZOWIECKIEJ  
 WYDZIAŁ GEODEZJI, KATASTRU I GOSPODARSTWA NIERUCHOMOŚCIAMI  
 Reprodukcje, kopiowanie, rozpowszechnianie i rozprowadzanie niniejszego dokuriantu w wyjątku zezwolenia o którym mowa w art 18 ustawy z dnia 17 maja 1989 r. - Prawo geodezyjne z 2000 r. późn. zm. (Dz.U. Nr 100 z 2000 r. późn. zm.)

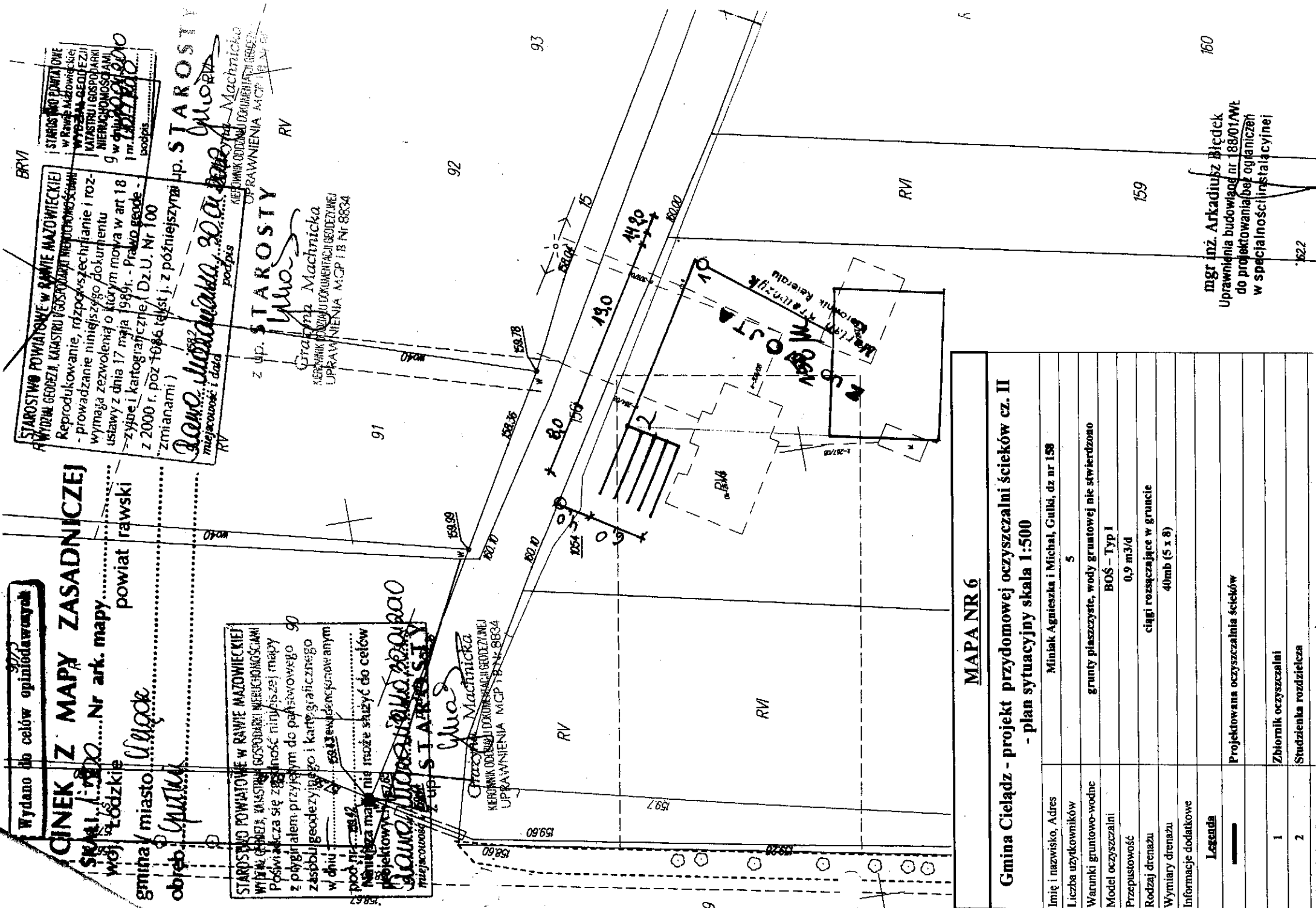
z up. STAROSTY Włodzisław  
 Miejsowość i data Włodzisław 20.01.2000

Gracyna Machnicka  
 KIEROWNIK DOKUMENTACJI GEODEZYJNEJ  
 UPRAWNIENIA MCP 118 Nr 8834

STAROSTWO POWIATOWE W RAMIE MAZOWIECKIEJ  
 WYDZIAŁ GEODEZJI, KATASTRU I GOSPODARSTWA NIERUCHOMOŚCIAMI  
 Reprodukcje, kopiowanie, rozpowszechnianie i rozprowadzanie niniejszego dokuriantu w wyjątku zezwolenia o którym mowa w art 18 ustawy z dnia 17 maja 1989 r. - Prawo geodezyjne z 2000 r. późn. zm. (Dz.U. Nr 100 z 2000 r. późn. zm.)

z up. STAROSTY Włodzisław  
 Miejsowość i data Włodzisław 20.01.2000

Gracyna Machnicka  
 KIEROWNIK DOKUMENTACJI GEODEZYJNEJ  
 UPRAWNIENIA MCP 118 Nr 8834



## MAPA NR 6

### Gmina Cieladź - projekt przydomowej oczyszczalni ścieków cz. II - plan sytuacyjny skala 1:500

Imię i nazwisko, Adres	Miniak Agnieszka i Michał, Gulka, dz nr 159
Liczba użytkowników	5
Warunki gruntowo-wodne	grunty piaszczyste, wody gruntowej nie stwierdzono
Model oczyszczalni	BOŚ - Typ I
Przepustowość	0,9 m <sup>3</sup> /d
Rodzaj drenazu	ciągi rozsączające w gruncie
Wymiary drenazu	40mb (5 x 8)
Informacje dodatkowe	
Legenda	
—	Projektowana oczyszczalnia ścieków
1	Zbiornik oczyszczalni
2	Studzienka rozdzielcza

mgr inż. Arkadiusz Błędek  
 Uprawnienia budowlane nr 18801/Wt  
 do projektowania bez ograniczeń  
 w specjalności inżynierii