

KUCZYŹNA

Wymano do celów opiniodawczych

WYCINEK Z MAPY ZASADNICZEJ
w SKALI 1:1000..... Nr ark. mapy.....
woj. Łódzkie powiat rawski
gmina / miasto Cieladz.....
obręb Prusycynie.....

STAROSTWO POWIATOWE w RAWIE MAZOWIECKIEJ
WYDZIAŁ GEODEZJI, KANSTRU I GOSPODARSTWA MIERCHOŚCIAMI
Reprodukowanie, rozpozyczenie i roz-
prowadzanie niniejszego dokumentu
wynaga zezwolena o kixym mowa w art 18
ustawy z dnia 17 maja 1989r. - Prawo geode-
- zyjne i kartograficzne (Dz.U. Nr 100
z 2000 r. poz 1086 tekst j. z późniejszymi
zmianami)
Paweł Mazowiecki..... podpis
miejscowość i data

STAROSTWO POWIATOWE
w Rawie Mazowieckiej
WYDZIAŁ GEODEZJI
KANSTRU I GOSPODARSTWA
MIERCHOŚCIAMI
w dniu 2000
Paweł Mazowiecki
podpis
miejscowość i data

STAROSTWO POWIATOWE w RAWIE MAZOWIECKIEJ
WYDZIAŁ GEODEZJI, KANSTRU I GOSPODARSTWA MIERCHOŚCIAMI
Poświadczam się zgodność niniejszej mapy
z oryginałem przyjętym do państwowego
zasobu geodezyjnego i kartograficznego
w dniu i zewkencjonowanym
pod nr
Niniejsza mapa nie może służyć do celów
projektowych
Paweł Mazowiecki..... podpis
miejscowość i data

z up. STAROSTY
Grażyna Machnicka
KIEROWNIK ODDZIAŁU DOKUMENTACJI GEODEZYJNEJ
UPRAWNIENIA M.C.P. I B. Nr 6624

z up. STAROSTY
Grażyna Machnicka
KIEROWNIK ODDZIAŁU DOKUMENTACJI GEODEZYJNEJ
UPRAWNIENIA M.C.P. I B. Nr 6624

z up. STAROSTY
Grażyna Machnicka
KIEROWNIK ODDZIAŁU DOKUMENTACJI GEODEZYJNEJ
UPRAWNIENIA M.C.P. I B. Nr 6624


mgr inż. Arkadiusz Błedek
Uprawnienia budowlane nr T89/01/Wt
do projektowania bez ograniczeń
w specjalności instalacyjnej

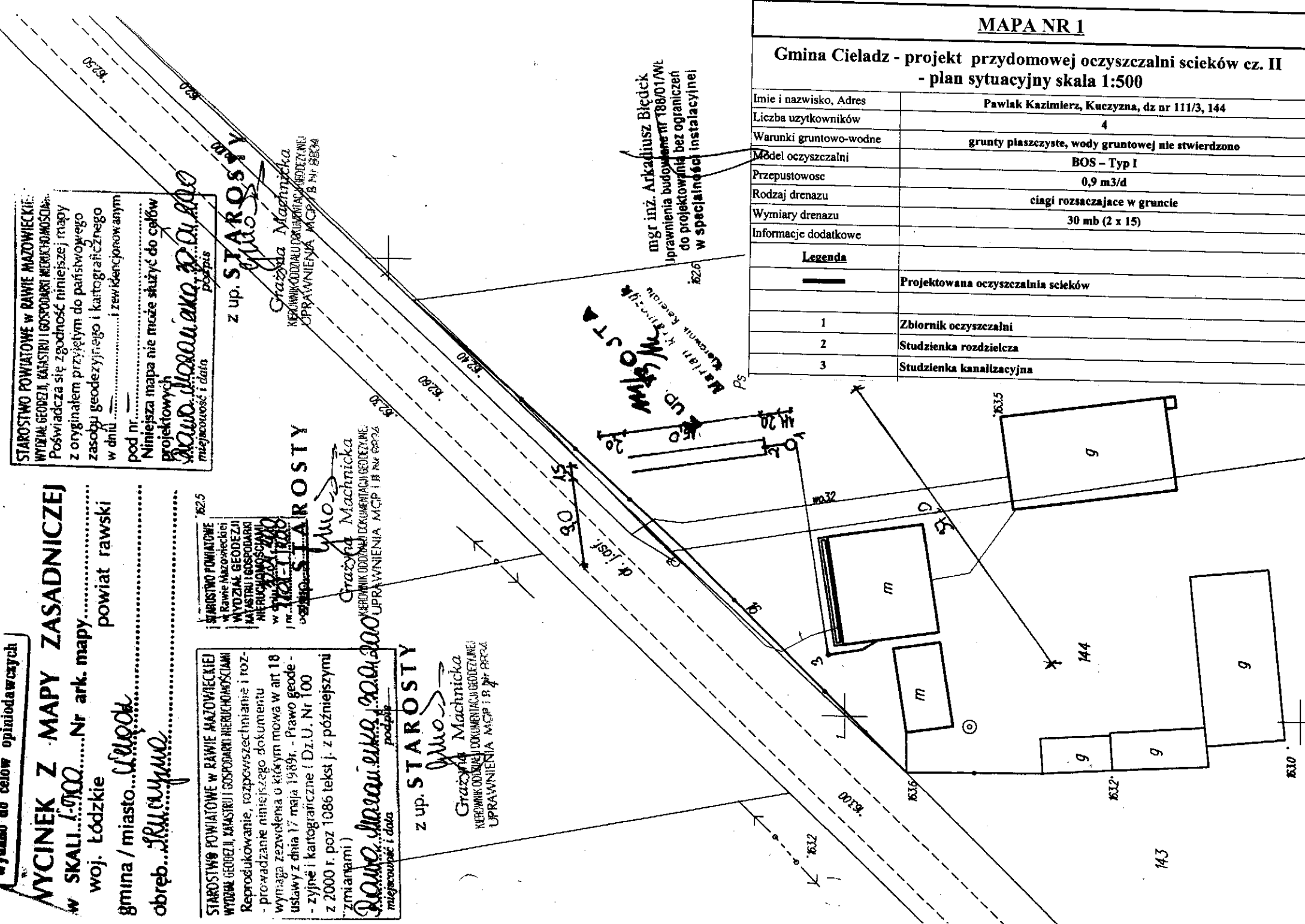
MAPA NR 1

**Gmina Cieladz - projekt przydomowej oczyszczalni scieków cz. II
- plan sytuacyjny skala 1:500**

Imię i nazwisko, Adres	Pawlak Kazimierz, Kuczyna, dz nr 111/3, 144
Liczba użytkowników	4
Warunki gruntowo-wodne	grunty piaszczyste, wody gruntowej nie stwierdzono
Model oczyszczalni	BOS - Typ I
Przepustowość	0,9 m3/d
Rodzaj drenazu	ciągi rozsączające w gruncie
Wymiary drenazu	30 mb (2 x 15)
Informacje dodatkowe	

Legenda

	Projektowana oczyszczalnia scieków
1	Zbiornik oczyszczalni
2	Studzienka rozdzielcza
3	Studzienka kanalizacyjna



Wydano do celów opiniiodawczych

RYCINEK Z MAPY ZASADNICZEJ W SKALI 1:500

woj. łódzkie Nr ark. mapy powiat rawski
Gmina / miasto... Wulpów
ul. Kuczyńska

STAROSTWO POWIATOWE w Rawie Mazowieckiej
WYDZIAŁ GEODEZJI, KATASTRU I GOSPODARSTWA NIERUCHOMOŚCIAMI
KANASTRU I GOSPODARSTWA NIERUCHOMOŚCIAMI
w dniu 20.01.200
Podpis: [Signature]

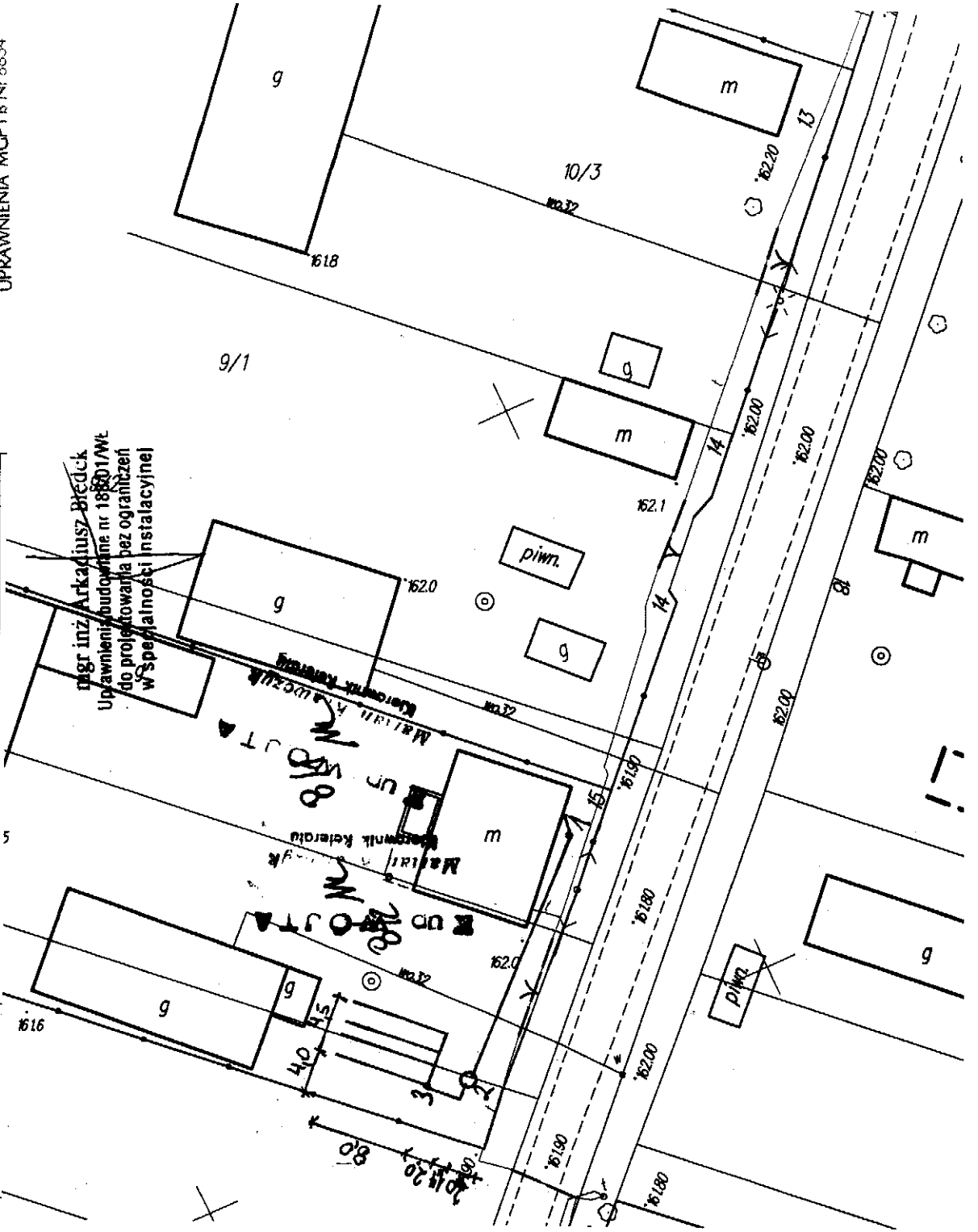
STAROSTY
z up. [Signature]
Urząd Starosty
ul. [Address]
18-200 Rawa Mazowiecka

STAROSTWO POWIATOWE w RAWIE MAZOWIECKIEJ
WYDZIAŁ GEODEZJI, KATASTRU I GOSPODARSTWA NIERUCHOMOŚCIAMI
Reprodukowanie, rozpowszechnianie i roz-
prowadzanie niniejszego dokumentu
wymaga zezwolenia o którym mowa w art 18
ustawy z dnia 17 maja 1984r. - Prawo geode-
zyjne i kartograficzne (Dz.U. Nr 100
z 2000 r. poz 1086 tekst j. z późniejszymi
zmianami)
Podpis: [Signature]
Urząd Starosty
ul. [Address]
18-200 Rawa Mazowiecka

MAPA NR 2	
Gmina Cieladz - projekt przydomowej oczyszczalni ścieków cz. II - plan sytuacyjny skala 1:500	
Imię i nazwisko, Adres	Szewczyk Teresa i Michał, Kuczyzna, dz nr 8/1, 8/2
Liczba użytkowników	4
Warunki gruntowo-wodne	grunty piaszczyste, wody gruntowej nie stwierdzono
Model oczyszczalni	BOS - Typ I
Przepustowość	0,9 m3/d
Rodzaj drenazu	ciągi rozsączające w gruncie
Wymiary drenazu	32 mb (4 x 8)
Informacje dodatkowe	
Legenda	
1	Projektowana oczyszczalnia ścieków
2	Studzienka kanalizacyjna
3	Zbiornik oczyszczalni
4	Studzienka rozdzielcza

STAROSTWO POWIATOWE w RAWIE MAZOWIECKIEJ
WYDZIAŁ GEODEZJI, KATASTRU I GOSPODARSTWA NIERUCHOMOŚCIAMI
Poświadczam się zgodność niniejszej mapy
z oryginałem przyjętym do państwowego
zasobu geodezyjnego i kartograficznego
w dniu i z uwzględnieniem
pod nr
Niniejsza mapa nie może służyć do celów
projektowych
Podpis: [Signature]
Urząd Starosty
ul. [Address]
18-200 Rawa Mazowiecka

z up. [Signature]
Urząd Starosty
ul. [Address]
18-200 Rawa Mazowiecka



Wydano do celów opiniodawczych

WYCINEK Z MAPY^{1:500} ZASADNICZEJ

w SKALI...^{1:500}.....Nr ark. mapy.....

woj. łódzkie

powiat rawski

gmina / miasto...^{Włodzisław}.....

obręb...^{Skulczyca}.....

STAROSTWO POWIATOWE W RAWIE MAZOWIECKIEJ
WYDZIAŁ GEODEZJI, KATASTRU I GOSPODARSTWA NIERUCHOMOŚCIAMI
Poświadcza się zgodność niniejszej mapy z oryginałem przyjętym do państwowego zasobu geodezyjnego i kartograficznego w dniu i zewiśnycjonowanym pod nr.....

Niniejsza mapa nie może służyć do celów projektowych
Grażyna Machnicka
miejscowość i data z up. S...
miejscowość i data z up. S...

616
Grażyna Machnicka
KIEROWNIK ODRZĄDU DOKUMENTACJI GEODEZYJNEJ
UPRAWNIENIA MGP I B. Nr 8834

STAROSTWO POWIATOWE w Rawie Mazowieckiej
WYDZIAŁ GEODEZJI, KATASTRU I GOSPODARSTWA NIERUCHOMOŚCIAMI
w dniu 17 maja 1984 r. - Prawo geodezyjne i kartograficzne (Dz.U. Nr 100 z 2000 r. poz. 1086 tekst j. z późniejszymi zmianami)

616
Grażyna Machnicka
KIEROWNIK ODRZĄDU DOKUMENTACJI GEODEZYJNEJ
UPRAWNIENIA MGP I B. Nr 8834

STAROSTWO POWIATOWE W RAWIE MAZOWIECKIEJ
WYDZIAŁ GEODEZJI, KATASTRU I GOSPODARSTWA NIERUCHOMOŚCIAMI
Reprodukowanie, rozpowszechnianie i rozprzestrzenianie niniejszego dokumentu wymaga zezwolenia o którym mowa w art 18 ustawy z dnia 17 maja 1984 r. - Prawo geodezyjne i kartograficzne (Dz.U. Nr 100 z 2000 r. poz. 1086 tekst j. z późniejszymi zmianami)

Grażyna Machnicka
miejscowość i data z up. S...
miejscowość i data z up. S...

616
Grażyna Machnicka
KIEROWNIK ODRZĄDU DOKUMENTACJI GEODEZYJNEJ
UPRAWNIENIA MGP I B. Nr 8834

616
Grażyna Machnicka
KIEROWNIK ODRZĄDU DOKUMENTACJI GEODEZYJNEJ
UPRAWNIENIA MGP I B. Nr 8834

616
Grażyna Machnicka
KIEROWNIK ODRZĄDU DOKUMENTACJI GEODEZYJNEJ
UPRAWNIENIA MGP I B. Nr 8834

616
Grażyna Machnicka
KIEROWNIK ODRZĄDU DOKUMENTACJI GEODEZYJNEJ
UPRAWNIENIA MGP I B. Nr 8834

616
Grażyna Machnicka
KIEROWNIK ODRZĄDU DOKUMENTACJI GEODEZYJNEJ
UPRAWNIENIA MGP I B. Nr 8834

616
Grażyna Machnicka
KIEROWNIK ODRZĄDU DOKUMENTACJI GEODEZYJNEJ
UPRAWNIENIA MGP I B. Nr 8834

616
Grażyna Machnicka
KIEROWNIK ODRZĄDU DOKUMENTACJI GEODEZYJNEJ
UPRAWNIENIA MGP I B. Nr 8834

616
Grażyna Machnicka
KIEROWNIK ODRZĄDU DOKUMENTACJI GEODEZYJNEJ
UPRAWNIENIA MGP I B. Nr 8834

616
Grażyna Machnicka
KIEROWNIK ODRZĄDU DOKUMENTACJI GEODEZYJNEJ
UPRAWNIENIA MGP I B. Nr 8834

616
Grażyna Machnicka
KIEROWNIK ODRZĄDU DOKUMENTACJI GEODEZYJNEJ
UPRAWNIENIA MGP I B. Nr 8834

616
Grażyna Machnicka
KIEROWNIK ODRZĄDU DOKUMENTACJI GEODEZYJNEJ
UPRAWNIENIA MGP I B. Nr 8834

616
Grażyna Machnicka
KIEROWNIK ODRZĄDU DOKUMENTACJI GEODEZYJNEJ
UPRAWNIENIA MGP I B. Nr 8834

616
Grażyna Machnicka
KIEROWNIK ODRZĄDU DOKUMENTACJI GEODEZYJNEJ
UPRAWNIENIA MGP I B. Nr 8834

616
Grażyna Machnicka
KIEROWNIK ODRZĄDU DOKUMENTACJI GEODEZYJNEJ
UPRAWNIENIA MGP I B. Nr 8834

616
Grażyna Machnicka
KIEROWNIK ODRZĄDU DOKUMENTACJI GEODEZYJNEJ
UPRAWNIENIA MGP I B. Nr 8834

616
Grażyna Machnicka
KIEROWNIK ODRZĄDU DOKUMENTACJI GEODEZYJNEJ
UPRAWNIENIA MGP I B. Nr 8834

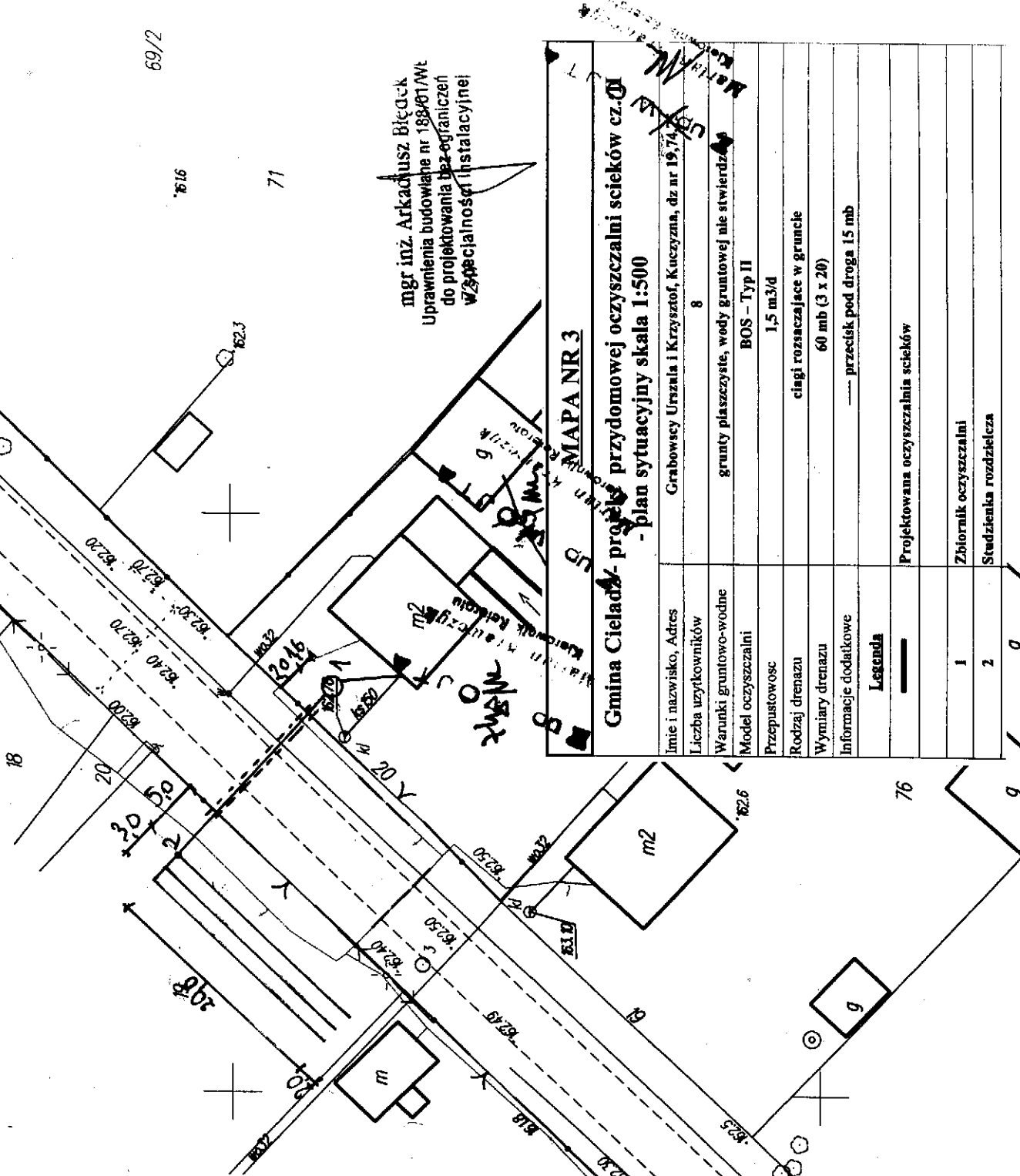
616
Grażyna Machnicka
KIEROWNIK ODRZĄDU DOKUMENTACJI GEODEZYJNEJ
UPRAWNIENIA MGP I B. Nr 8834

616
Grażyna Machnicka
KIEROWNIK ODRZĄDU DOKUMENTACJI GEODEZYJNEJ
UPRAWNIENIA MGP I B. Nr 8834

616
Grażyna Machnicka
KIEROWNIK ODRZĄDU DOKUMENTACJI GEODEZYJNEJ
UPRAWNIENIA MGP I B. Nr 8834

616
Grażyna Machnicka
KIEROWNIK ODRZĄDU DOKUMENTACJI GEODEZYJNEJ
UPRAWNIENIA MGP I B. Nr 8834

616
Grażyna Machnicka
KIEROWNIK ODRZĄDU DOKUMENTACJI GEODEZYJNEJ
UPRAWNIENIA MGP I B. Nr 8834



mgr inż. Arkadiusz Bićdecki
Uprawnienia budowlane nr 1984/01/WL
do projektowania bez ograniczeń
w specjalności instalacyjnej

Gmina Cieladka - projekt przydomowej oczyszczalni ścieków cz. II - plan sytuacyjny skala 1:500

limie i nazwisko, Adres	Grabowscy Urszula i Krzysztof, Kuczyna, dz nr 19,74/1
Liczba użytkowników	8
Warunki gruntowo-wodne	grunty płaszczyste, wody gruntowej nie stwierdzono
Model oczyszczalni	BOS - Typ II
Przepustowość	1,5 m ³ /d
Rodzaj drenazu	ciągi rozsaszające w gruncie
Wymiary drenazu	60 mb (3 x 20)
Informacje dodatkowe	----- przeciek pod drogą 15 mb
Legenda	
Projektowana oczyszczalnia ścieków	
Zbiornik oczyszczalni	
Studzienka rozdzielcza	

Wydano do celów opiniotwórczych

WYCINEK Z MAPY ZASADNICZEJ

SKALA 1:500 Nr ark. mapy powiat rawski
miej. Łódzkie
Gmina / miasto... *Gulupok*
obwód... *Międzybuzie*

STAROSTWO POWIATOWE w RAWIE MAZOWIECKIEJ
WYDZIAŁ GEODEZJI I GOSPODARSTWA NIERUCHOMOŚCIAMI
poświadcza się zgodność niniejszej mapy z oryginałem przyjętym do państwowego zasobu geodezyjnego i kartograficznego w dniu

pod nr
Niniejsza mapa nie może służyć do celów projektowych.

Włodzisław
miejscowość i data podpis

1516
Gmina Mactnicka 18
KEROWNIK BIUROU DOKUMENTACJI GEODEZYJNEJ
UPRAWNIENIA MGP I B Nf 8834

STAROSTWO POWIATOWE w RAWIE MAZOWIECKIEJ
WYDZIAŁ GEODEZJI I GOSPODARSTWA NIERUCHOMOŚCIAMI
reprodukowanie, rozpowszechnianie i rozprzestrzenianie niniejszego dokumentu wyłącza odpowiedzialność o którym mowa w art 18 ustawy z dnia 17 maja 1984r. - Prawo geodezyjne i kartograficzne (Dz.U. Nr 100 z 2000r. poz 7086 tekst j. z późniejszymi zmianami)

Włodzisław
miejscowość i data podpis

Włodzisław
Gmina Mactnicka
KEROWNIK BIUROU DOKUMENTACJI GEODEZYJNEJ
UPRAWNIENIA MGP I B Nf 8834

STAROSTWO POWIATOWE w RAWIE MAZOWIECKIEJ
WYDZIAŁ GEODEZJI I GOSPODARSTWA NIERUCHOMOŚCIAMI
w dniu 11.12.2009 podpis..... 69/1

STAROSTY

Włodzisław
Mactnicka

169/2
KEROWNIK BIUROU DOKUMENTACJI GEODEZYJNEJ
UPRAWNIENIA MGP I B Nf 8834

MAPA NR 4 Gmina Cieladz - projekt przydomowej oczyszczalni ścieków cz. 1

- plan sytuacyjny skala 1:500

Imię i nazwisko, Adres	Reguński Józef, Kuczynas, dz ar 1/1, 76
Liczba użytkowników	5
Warunki gruntowo-wodne	grunty piaszczyste, wody gruntowej nie stwierdzono
Model oczyszczalni	BOS - Typ I
Przepustowość	0,9 m ³ /d
Rodzaj drenazu	poletko rozsaszające w gruncie
Wymiary drenazu	32 m ² (4 x 8)
Informacje dodatkowe	— rura osłonowa 7 mb

Legenda
— Projektowana oczyszczalnia ścieków

- 1 Zbiornik oczyszczalni
- 2 Studzienka rozdzielcza

