

ŁASZCZYN

CINEK Z MAPY ZASADNICZEJ
SKALI 1:500 Nr ark. mapy **123 232 032 0304**
 woj. łódzkie powiat rawski
 gmina / miasto **MAŁA**
 obręb **Łabunów**

Wydano do celów opublikowanych
 STAROSTWO POWIATOWE w Rawie Mazowieckiej
 WYDZIAŁ GEODEZJI I KARTOGRAFII
 w Rawie Mazowieckiej
 ul. Piłsudskiego 10
 23-210 Rawa Mazowiecka
 podpis **Terese Rybiak**

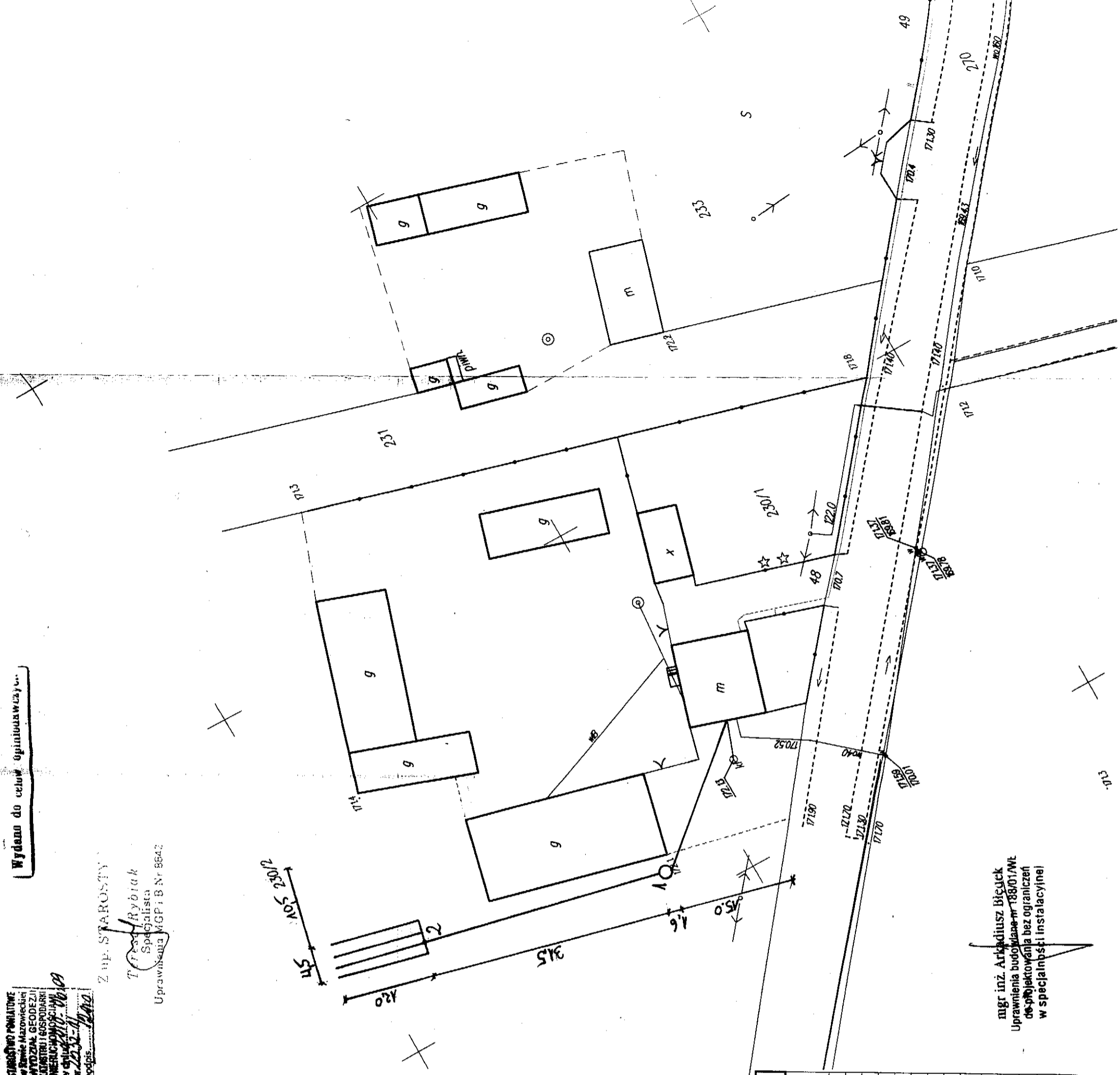
STAROSTWO POWIATOWE w RAWIE MAZOWIECKIEJ
 WYDZIAŁ GEODEZJI, KATASTRU I GOSPODARSTWA NIERUCHOMOŚCIAMI
 Reprodukcowanie, rozpowszechnianie i roz-
 prowadzanie niniejszego dokumentu
 wymaga zezwolenia o którym mowa w art 18
 ustawy z dnia 17 maja 1989r. - Prawo geode-
 zyjne i kartograficzne (Dz.U. Nr 100
 z 2000 r.) poz 1086 tekst j. z późniejszymi
 zmianami)
 Lokalizacja: **MAŁA** data: **2012.06.04**
 miejscowość i data podpis

STAROSTWO POWIATOWE w RAWIE MAZOWIECKIEJ
 WYDZIAŁ GEODEZJI, KATASTRU I GOSPODARSTWA NIERUCHOMOŚCIAMI
 Prawdza się zgodność niniejszej mapy
 z oryginałem przyjętym do państwowego
 zasobu geodezyjnego i kartograficznego
 w dniu i zewidencjonowanym
 pod nr
 Niniejsza mapa nie może służyć do celów
 projektowych
 Lokalizacja: **MAŁA** data: **2012.06.04**
 miejscowość i data podpis

Z up. STAROSTY
Terese Rybiak
 Specjalista
 Uprawnienia MGPiB Nr 8842

Z up. STAROSTY
Terese Rybiak
 Specjalista
 Uprawnienia MGPiB Nr 8842

Z up. STAROSTY
Terese Rybiak
 Specjalista
 Uprawnienia MGPiB Nr 8842



MAPA NR 1	
Imię i nazwisko, Adres	Ciecielski Sławomir, Łaszczyn, dz nr 230/2
Liczba użytkowników	7
Warunki gruntowo-wodne	grunty piaszczyste, wody gruntowej nie stwierdzono
Model oczyszczalni	BOŚ - Typ II
Przepustowość	1,5 m ³ /d
Rodzaj drenazu	ciągł rozciągające w gruncie
Wymiary drenazu	48 mb (4 x 12)
Informacje dodatkowe	
Legenda	
1	Projektowana oczyszczalnia ścieków
2	Zbiornik oczyszczalni
	Studzienka rozdzielcza

mgr inż. Arkadiusz Bićciek
 Uprawnienia budowlane nr 188/01/WŁ
 do projektowania bez ograniczeń
 w specjalności instalacyjnej

Wydano do celów opiniodawczych

RYCINEK Z MAPY ZASADNICZEJ

SKALA 1:500 Nr ark. mapy..... powiat rawski

woj. łódzkie

gmina / miasto... *Wielopole*

skrab... *Kosów*

STAROSTWO POWIATOWE W RAWIE MAZOWIECKIEJ
WYDZIAŁ GEODEZJI, KARTOGRAFII I GOSPODARSTWA NIERUCHOMOŚCIAMI
Pozwala się zgodzić niniejszej mapy z oryginałem przyjętym do państwowego zasobu geodezyjnego i kartograficznego w dniu..... i zewidencjonowanym

pod nr.....
Niniejsza mapa nie może służyć do celów projektowych

311
30.01.200
30.01.200
z up. STAROSTY
podpis

Włos
Grażyna Machnicka
KIEROWNIK ODDZIAŁU DOKUMENTACJI GEODEZYJNEJ
UPRAWNIENIA MOP I B Nr 9834
166.3

STAROSTWO POWIATOWE W RAWIE MAZOWIECKIEJ
WYDZIAŁ GEODEZJI, KARTOGRAFII I GOSPODARSTWA NIERUCHOMOŚCIAMI
Reprodukcowanie, rozpowszechnianie i opublikowanie niniejszego dokumentu wymaga zezwolenia o którym mowa w art. 18 ustawy z dnia 17 maja 1984 r. - Prawo geodezyjne i kartograficzne (Dz.U. Nr 100 z 2000 r. poz. 1086 tekst j. z późniejszymi zmianami)

30.01.200
30.01.200
z up. STAROSTY
podpis

Włos
Grażyna Machnicka
KIEROWNIK ODDZIAŁU DOKUMENTACJI GEODEZYJNEJ
UPRAWNIENIA MOP I B Nr 9834

STAROSTWO POWIATOWE W RAWIE MAZOWIECKIEJ
WYDZIAŁ GEODEZJI, KARTOGRAFII I GOSPODARSTWA NIERUCHOMOŚCIAMI
w dniu *20.01.200*
podpis.....

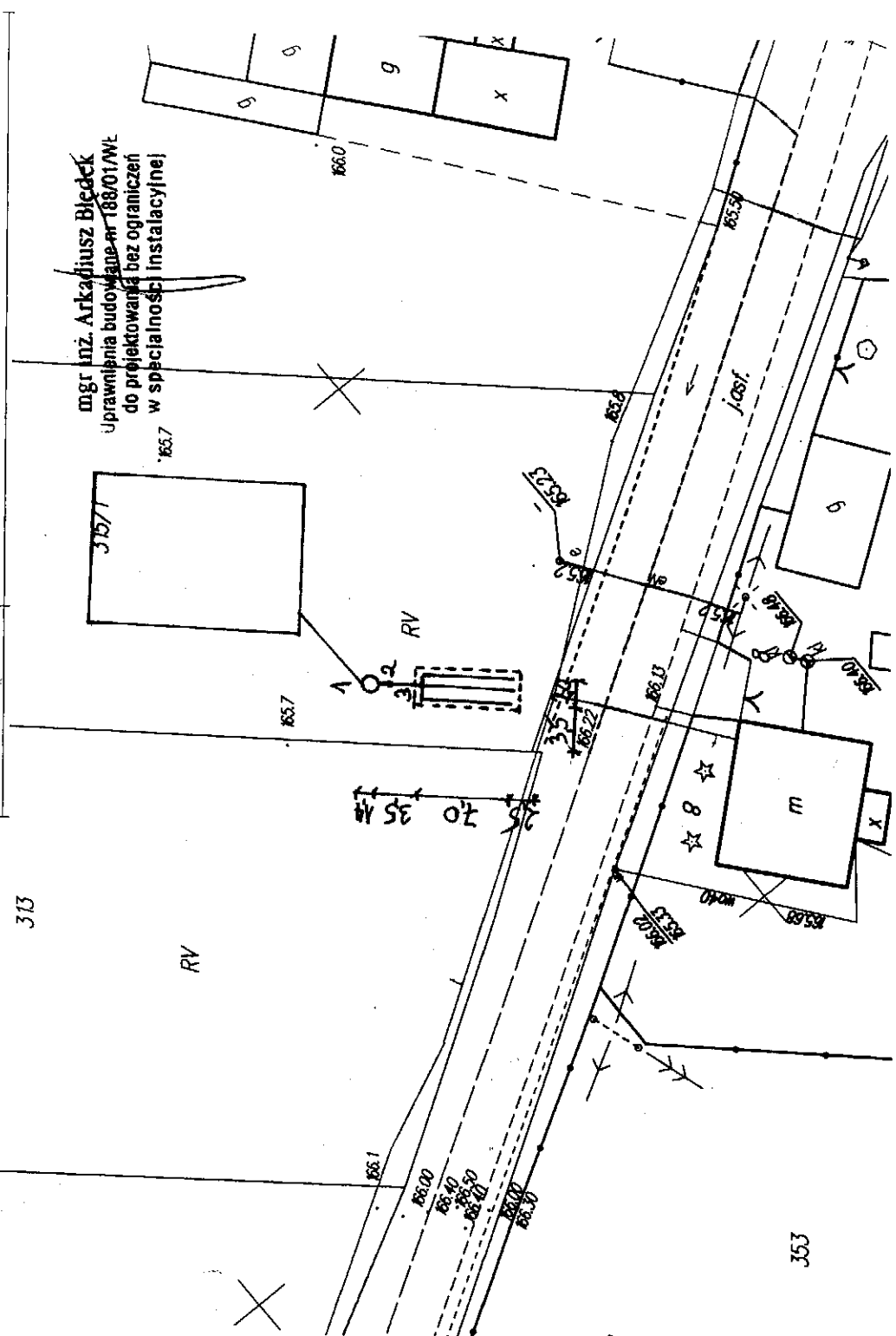
z up. STAROSTY

Włos
Grażyna Machnicka
KIEROWNIK ODDZIAŁU DOKUMENTACJI GEODEZYJNEJ
UPRAWNIENIA MOP I B Nr 9834

MAPA NR 2

Gmina Cieladz - projekt przydomowej oczyszczalni ścieków cz. II - plan sytuacyjny skala 1:500

Limit i nazwisko, Adres	Michalak Tadeusz, Laszczyn, dz nr 315/1
Liczba użytkownikó	3
Warunki gruntowo-wodne	grunty gliniaste, wody gruntowej nie stwierdzono
Model oczyszczalni	BOŚ - Typ I
Przepustowość	0,9 m ³ /d
Rodzaj drenazu	potelko rozciągające z warstwą wspomagającą w nasypie
Wymiary drenazu	24 m ² (3 x 8)
Informacje dodatkowe	
Legenda	
-----	Projektowana oczyszczalnia ścieków
.....	Nasyp oczyszczalni
1	Zbiornik oczyszczalni
2	Przepompownia
3	Studzienka rozdzielcza



mgr inż. Arkadiusz Błedek
Upewnienia budowlane nr 188/01/WL
do projektowania bez ograniczeń
w specjalności instalacyjnej

WYCINEK Z MAPY ZASADNICZEJ

Wydano do celów opiniodawczych
 w skali 1:500 Nr ark. mapy.....
 woj. łódzkie
 gmina / miasto.....
 powiat rawski

.....

STAROSTWO POWIATOWE W RAWIE MAZOWIECKIEJ
 Posiada się zgodność niniejszej mapy
 z oryginałem przyjętym do państwowego
 zasobu geodezyjnego i katastrального
 w dniu.....
 pod.....
 Należy.....
 Kanał Kowalewski 2010.04.30
 miejscowość i data
 podpis

STAROSTWO POWIATOWE W RAWIE MAZOWIECKIEJ
 Wydział Geodezji i Gospodarki Nieruchomościami
 Reprodukowanie, rozpowszechnianie i roz-
 wężenie niniejszego dokumentu
 wymaga zezwolenia o którym mowa w art. 18
 ustawy z dnia 17 maja 1991r. - Prawo geode-
 zyjne i katastralne (Dz.U. Nr 100
 z 2000 r. poz. 1088 tekst jedn.) z późniejszymi
 zmianami)
 Robert Kowalewski 2010.04.30
 miejscowość i data
 podpis

STAROSTWO POWIATOWE
 W RAWIE MAZOWIECKIEJ
 WYDZIAŁ GEODEZJI
 I GOSPODARKI NIERUCHOMOŚCIAMI
 2010.04.30
 podpis

z up. STAROSTY
 Grazyna Machnicka
 KIEROWNIK ODDZIAŁU DOKUMENTACJI GEODEZYJNEJ
 UPRAWNIENIA MCP I B Nr 8834

z up. STAROSTY
 Grazyna Machnicka
 KIEROWNIK ODDZIAŁU DOKUMENTACJI GEODEZYJNEJ
 UPRAWNIENIA MCP I B Nr 8834

z up. STAROSTY
 Grazyna Machnicka
 KIEROWNIK ODDZIAŁU DOKUMENTACJI GEODEZYJNEJ
 UPRAWNIENIA MCP I B Nr 8834

MAPA NR 3
Gmina Cieladz - projekt przydomowej oczyszczalni ścieków cz. II
- plan sytuacyjny skala 1:500

Gos Stefan, Łaszczyn, dz nr 373
 6
 warunki gruntowo-wodne
 Model oczyszczalni
 BOS - Typ I
 0,9 m³/d
 Przepustowość
 Rodzaj drenazu
 polećko rozszącające z warstwą wspomagającą w nasypie
 30 m² (3 x 10)
 Wymiary drenazu
 Informacje dodatkowe
Legenda
 Projektowana oczyszczalnia ścieków
 Nasyp oczyszczalni
 Studzienka kanalizacyjna
 Zbiornik oczyszczalni
 Przepompownia
 Studzienka rozdzielcza

STANOWISKO
 Kierownik
 Kierownik
 Kierownik

mgr inż. Arkadiusz Błędek
 Uprawnienia budowlane nr 188/01/MW
 do projektowania bez ograniczeń
 w specjalności instalacyjnej



Wydano do celów opiniotwórczych

WYCINEK Z MAPY ZASADNICZEJ

W 2 SKALI 1:1000 Nr ark. mapy 5
woj. Łódzkie powiat rawski
gmina / miasto Ułężka
obręb Łobaszewki

STAROSTWO POWIATOWE W RAWIE MAZOWIECKIEJ
WYDZIAŁ GEODEZJI, KATASTRU I GOSPODARSTWA NIERUCHOMOŚCIAMI
Reprodukowanie, rozpowszechnianie i roz-
prowadzanie niniejszego dokumentu
wymaga zezwolenia o którym mowa w art 18
ustawy z dnia 17 maja 1989r. - Prawo geode-
zyjne i kartograficzne (Dz.U. Nr 100
z 2000 r. poz.1086 tekst j. z późniejszymi
zmianami)

Gracyna Machnicka
KIEROWNIK ODDZIAŁU DOKUMENTACJI GEODEZYJNEJ
UPRAWNIENIA MCP 1 B Nf 8884

STAROSTWO POWIATOWE W RAWIE MAZOWIECKIEJ
WYDZIAŁ GEODEZJI, KATASTRU I GOSPODARSTWA NIERUCHOMOŚCIAMI
Poświadczam się zgodność niniejszej mapy
z oryginałem przyjętym do państwowego
zasobu geodezyjnego i kartograficznego
w dniu i zwrócić ją do
pod nr.

Niniejsza mapa nie może służyć do celów z up. STAROSTY
projektowych

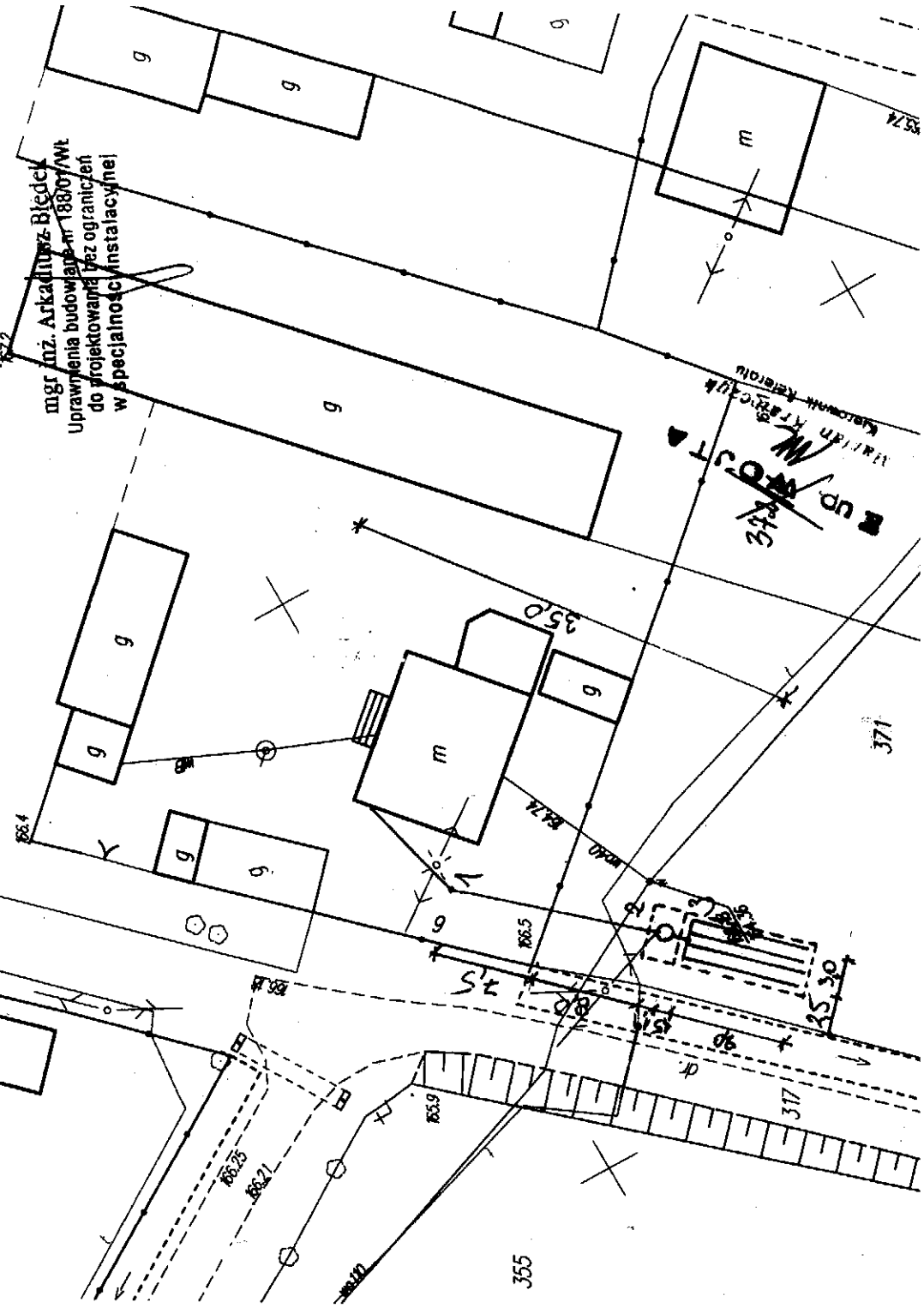
Gracyna Machnicka
KIEROWNIK ODDZIAŁU DOKUMENTACJI GEODEZYJNEJ
UPRAWNIENIA MCP 1 B Nf 8884

STAROSTWO POWIATOWE
w Rawie Mazowieckiej
WYDZIAŁ GEODEZJI
KATASTRU I GOSPODARSTWA
NIERUCHOMOŚCIAMI
w dniu 2000-11-10
podpis: Włoczek

MAPA NR 4

Gmina Cielądz - projekt przydomowej oczyszczalni ścieków cz. II - plan sytuacyjny skala 1:500

Imię i nazwisko, Adres	Gos Władysław, Łaszczyn, dz nr 371, 372
Liczba użytkowników	6
Warunki gruntowo-wodne	grunty gliniaste, wodę gruntową stwierdzono na 1,8m
Model oczyszczalni	BOŚ - Typ 1
Przepustowość	0,9 m ³ /d
Rodzaj drenazu	poletko rozsączające z warstwą wspomagającą w nasypie
Wymiary drenazu	40 m ² (4 x 10)
Informacje dodatkowe	
Legenda	
—	Projektowana oczyszczalnia ścieków
.....	Nasyp oczyszczalni
1	Przepompownia ścieków surowych
2	Zbiornik oczyszczalni
3	Studzienka rozdzielcza



Wydano do celów opiniotwórczych

RYCINEK Z MAPY ZASADNICZEJ

w SKALI 1:500Nr ark. mapy.....
 woj. Łódzkiepowiat rawski.....
 gmina / miasto Cieladź.....
 obręb Porębiany.....

STAROSTWO POWIATOWE W RAWIE MAZOWIECKIEJ
 WYDZIAŁ GEODEZJI, KASIMIRU I GOSPODARSTWA NIEMUCHOŚCIAMI
 Reprodukowanie, rozpowszechnianie i roz-
 prowadzanie późniejszego dokumentu
 wymaga zezwolenia o którym mowa w art 18
 ustawy z dnia 7 maja 1989r. - Prawo geode-
 - zyjne i kartograficzne (Dz.U. Nr 100
 z 2000 r. późn 1086 tekst j. z późniejszymi
 zmianami)

RAUBWojciech29.01.200
 miejscowość i gmina STAROSTWO

STAROSTWO POWIATOWE W RAWIE MAZOWIECKIEJ
 WYDZIAŁ GEODEZJI, KASIMIRU I GOSPODARSTWA NIEMUCHOŚCIAMI
 Poświadczam się zgodność niniejszej mapy
 z oryginałem przyjętym do państwowego
 zasobu geodezyjnego i kartograficznego
 w dniu
 podpis.....

z up. STAROSTY
Wojciech
 Kierownik Oddziału Dokumentacji Geodezyjnej
 Urządzenia MGP 1 B Nr 8834

STAROSTWO POWIATOWE
 w Rawie Mazowieckiej
 WYDZIAŁ GEODEZJI
 KASIMIRU I GOSPODARSTWA
 NIEMUCHOŚCIAMI
 w dniu 30.01.200
 Nr.....
 podpis.....

STAROSTWO POWIATOWE
 w Rawie Mazowieckiej
 WYDZIAŁ GEODEZJI
 KASIMIRU I GOSPODARSTWA
 NIEMUCHOŚCIAMI
 w dniu 30.01.200
 Nr.....
 podpis.....

STAROSTWO POWIATOWE W RAWIE MAZOWIECKIEJ
 WYDZIAŁ GEODEZJI, KASIMIRU I GOSPODARSTWA NIEMUCHOŚCIAMI
 Kierownik Oddziału Dokumentacji Geodezyjnej
 Urządzenia MGP 1 B Nr 8834

STAROSTWO POWIATOWE W RAWIE MAZOWIECKIEJ
 WYDZIAŁ GEODEZJI, KASIMIRU I GOSPODARSTWA NIEMUCHOŚCIAMI
 Kierownik Oddziału Dokumentacji Geodezyjnej
 Urządzenia MGP 1 B Nr 8834

STAROSTWO POWIATOWE W RAWIE MAZOWIECKIEJ
 WYDZIAŁ GEODEZJI, KASIMIRU I GOSPODARSTWA NIEMUCHOŚCIAMI
 Kierownik Oddziału Dokumentacji Geodezyjnej
 Urządzenia MGP 1 B Nr 8834

Grażyna Maczmitnicka
 Kierownik Oddziału Dokumentacji Geodezyjnej
 Urządzenia MGP 1 B Nr 8834

STAROSTWO POWIATOWE W RAWIE MAZOWIECKIEJ
 WYDZIAŁ GEODEZJI, KASIMIRU I GOSPODARSTWA NIEMUCHOŚCIAMI
 Kierownik Oddziału Dokumentacji Geodezyjnej
 Urządzenia MGP 1 B Nr 8834

STAROSTWO POWIATOWE W RAWIE MAZOWIECKIEJ
 WYDZIAŁ GEODEZJI, KASIMIRU I GOSPODARSTWA NIEMUCHOŚCIAMI
 Kierownik Oddziału Dokumentacji Geodezyjnej
 Urządzenia MGP 1 B Nr 8834

STAROSTWO POWIATOWE W RAWIE MAZOWIECKIEJ
 WYDZIAŁ GEODEZJI, KASIMIRU I GOSPODARSTWA NIEMUCHOŚCIAMI
 Kierownik Oddziału Dokumentacji Geodezyjnej
 Urządzenia MGP 1 B Nr 8834

STAROSTWO POWIATOWE W RAWIE MAZOWIECKIEJ
 WYDZIAŁ GEODEZJI, KASIMIRU I GOSPODARSTWA NIEMUCHOŚCIAMI
 Kierownik Oddziału Dokumentacji Geodezyjnej
 Urządzenia MGP 1 B Nr 8834

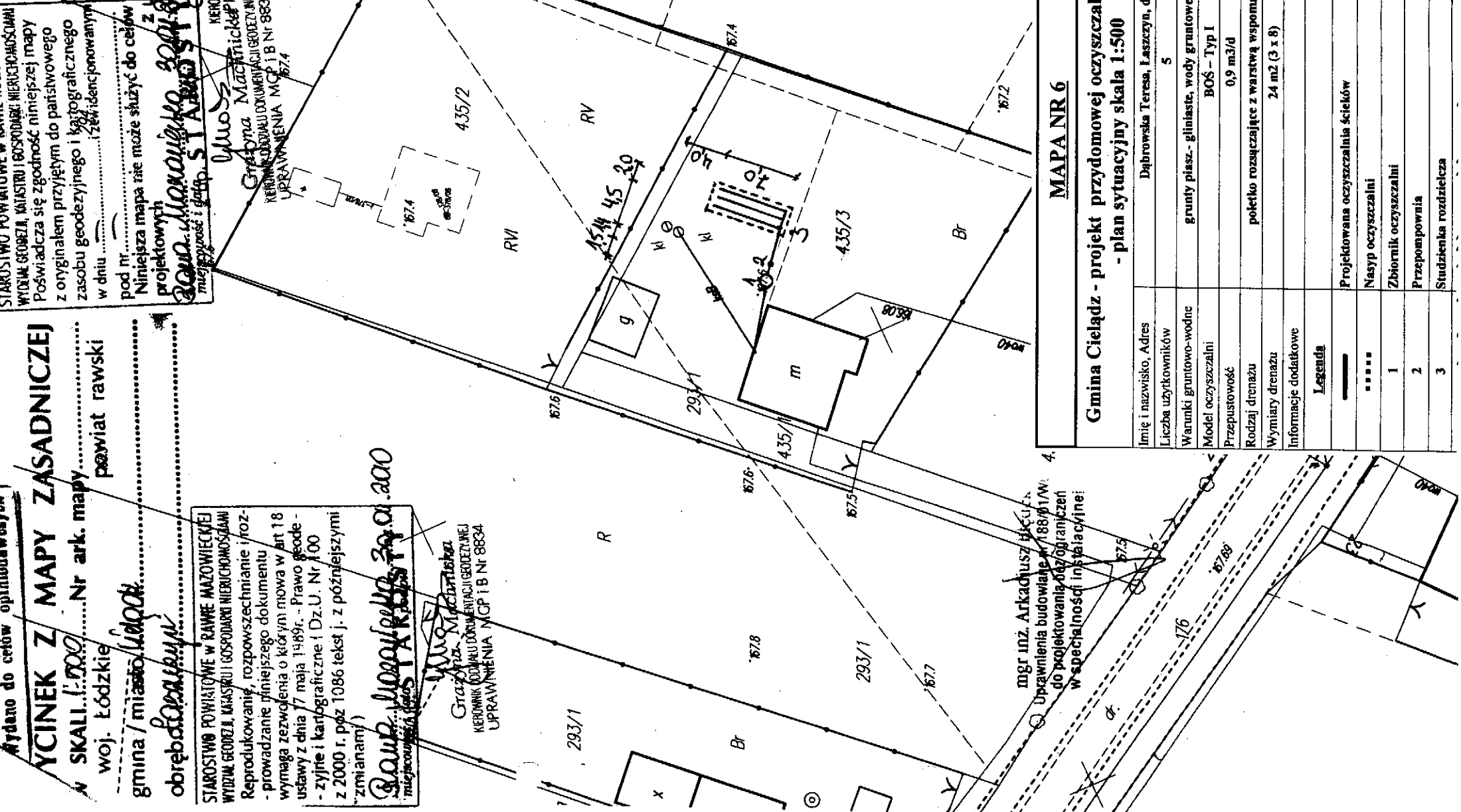
STAROSTWO POWIATOWE W RAWIE MAZOWIECKIEJ
 WYDZIAŁ GEODEZJI, KASIMIRU I GOSPODARSTWA NIEMUCHOŚCIAMI
 Kierownik Oddziału Dokumentacji Geodezyjnej
 Urządzenia MGP 1 B Nr 8834

STAROSTWO POWIATOWE W RAWIE MAZOWIECKIEJ
 WYDZIAŁ GEODEZJI, KASIMIRU I GOSPODARSTWA NIEMUCHOŚCIAMI
 Kierownik Oddziału Dokumentacji Geodezyjnej
 Urządzenia MGP 1 B Nr 8834

STAROSTWO POWIATOWE W RAWIE MAZOWIECKIEJ
 WYDZIAŁ GEODEZJI, KASIMIRU I GOSPODARSTWA NIEMUCHOŚCIAMI
 Kierownik Oddziału Dokumentacji Geodezyjnej
 Urządzenia MGP 1 B Nr 8834

STAROSTWO POWIATOWE W RAWIE MAZOWIECKIEJ
 WYDZIAŁ GEODEZJI, KASIMIRU I GOSPODARSTWA NIEMUCHOŚCIAMI
 Kierownik Oddziału Dokumentacji Geodezyjnej
 Urządzenia MGP 1 B Nr 8834

STAROSTWO POWIATOWE W RAWIE MAZOWIECKIEJ
 WYDZIAŁ GEODEZJI, KASIMIRU I GOSPODARSTWA NIEMUCHOŚCIAMI
 Kierownik Oddziału Dokumentacji Geodezyjnej
 Urządzenia MGP 1 B Nr 8834



MAPA NR 6

Gmina Cieladź - projekt przydomowej oczyszczalni ścieków cz. II
 - plan sytuacyjny skala 1:500

Imię i nazwisko, Adres	Dąbrowska Teresa, Laszczya, dz nr 435/3
Liczba użytkowników	5
Warunki gruntowo-wodne	grunty piasz.-gliniaste, wody gruntowej nie stwierdzono
Model oczyszczalni	BOŚ - Typ I
Przepustowość	0,9 m3/d
Rodzaj drenażu	poletko rozsączające z warstwą wspomagającą w nasypie
Wymiary drenażu	24 m2 (3 x 8)
Informacje dodatkowe	
Legenda	
—	Projektowana oczyszczalnia ścieków
.....	Nasyp oczyszczalni
1	Zbiornik oczyszczalni
2	Przeponownia
3	Studzienka rozdzielcza

mgr inż. Arkadiusz Kucyński
 Urządzenia budowlane nr 1889/1/W
 do projektowania i wyznaczania
 w specjalności instalacyjnej

Wydano do celów opiniodawczych 299

WYCIĄG Z MAPY ZASADNICZEJ

w SKALI 1:500 Nr ark. mapy..... powiat rawski

woj. łódzkie
gmina / miasto Wodzisław

obręb Stawiska

STAROSTWO POWIATOWE W RAWIE MAZOWIECKIEJ
WYDZIAŁ GEODEZJI, KATASTRU I GOSPODARSTWA NIERUCHOMOŚCIAMI
Reprezentowanie, rozpiszczenie i roz-
prowadzanie najstarszego dokumentu
wymagającego jego skopiowania w art. 18
ustawy z dnia 17 maja 1989r. - Prawo geode-
zyjne i kartograficzne (Dz.U. Nr 100
z 2000 r. poz 1086 tekst j. z późniejszymi
zmianami)

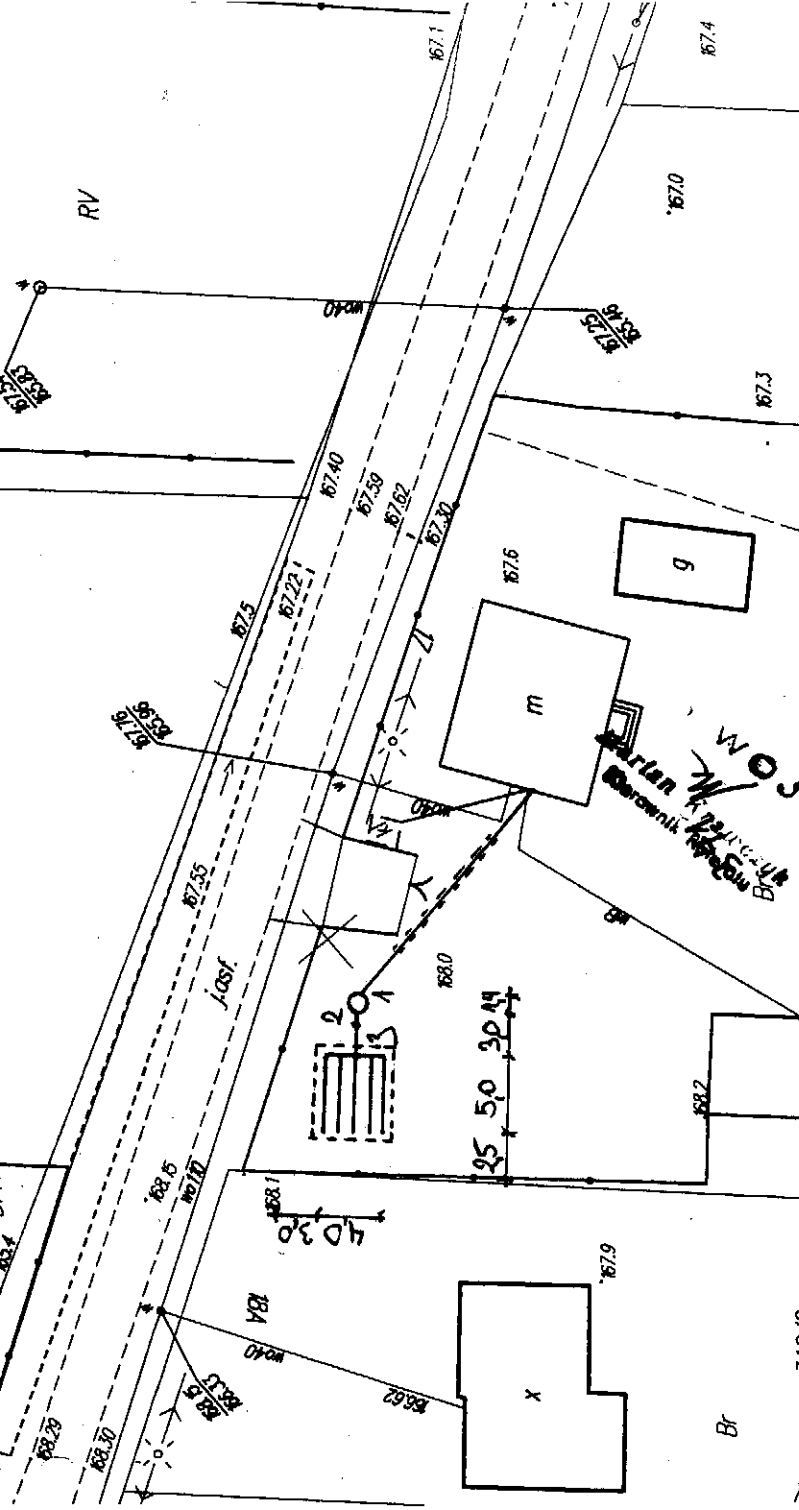
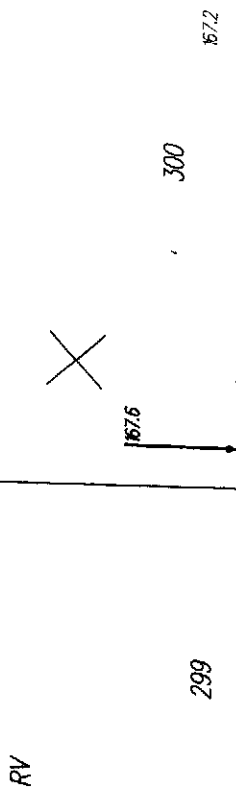
Gracyna Machnicka
podpis
296 Gracyna Machnicka
NIEROWNIK ODDZIAŁU DOKUMENTACJI GEODEZYJNEJ
UPRAWNIENIA MGP I B Nr 8834

STAROSTWO POWIATOWE W RAWIE MAZOWIECKIEJ
WYDZIAŁ GEODEZJI, KATASTRU I GOSPODARSTWA NIERUCHOMOŚCIAMI
Poświadczam zgodność niniejszego
z oryginałem przyjętym do państwowego
zasobu geodezyjnego i kartograficznego
w dniu 30.01.2000
podpis
Niniejsza mapa nie może służyć celom
projektowych

Gracyna Machnicka
podpis
30.01.2000
Gracyna Machnicka
NIEROWNIK ODDZIAŁU DOKUMENTACJI GEODEZYJNEJ
UPRAWNIENIA MGP I B Nr 8834

STAROSTWO POWIATOWE
w Rawie Mazowieckiej
WYDZIAŁ GEODEZJI
KATASTRU I GOSPODARSTWA
NIERUCHOMOŚCIAMI
w dniu 30.01.2000
podpis

Gracyna Machnicka
podpis
30.01.2000
Gracyna Machnicka
NIEROWNIK ODDZIAŁU DOKUMENTACJI GEODEZYJNEJ
UPRAWNIENIA MGP I B Nr 8834



MAPA NR 7

Gmina Cieladź - projekt przydomowej oczyszczalni ścieków cz. II - plan sytuacyjny skala 1:500

Imię i nazwisko, Adres	Jankowski Marek, Laszczyn, dz nr 341
Liczba użytkowników	6
Warunki gruntowo-wodne	grunty gliniaste, wody gruntowej nie stwierdzono
Model oczyszczalni	BOŚ - Typ I
Przepustowość	0,9 m ³ /d
Rodzaj drenazu	poletko rozszczające z warstwą wspomagającą w nasypie
Wymiary drenazu	30 m ² (5 x 6)
Informacje dodatkowe	----- mur obłonowy 10 cm
Legenda	
-----	Projektowana oczyszczalnia ścieków
.....	Nasyp oczyszczalni
1	Zbiornik oczyszczalni
2	Przepompownia
3	Studzienka rozdzielcza

mgr inż. Arkadiusz Błędek
uprawnienia budowlane nr 1889/01/Mt
do projektowania, od ograniczeń
w specyfikacji instalacyjnej

Wydano do celów opiniodawczych

WYCINEK Z MAPY ZASADNICZEJ

woj. łódzkie

gmina / miasto... *Wielka*

obręb *Kaszczynek*

powiat rawski

STAROSTWO POWIATOWE W RAWIE MAZOWIECKIEJ
WYDZIAŁ GEODEZJI, KATASTRU I GOSPODARSTWA NIERUCHOMOŚCIAMI
Pobawia się zgodność niniejszej mapy z oryginałem przyjętym do państwowego zasobu geodezyjnego i kartograficznego w dniu...
pod nr...
Niniejsza mapa nie może być użyta do celów projektowych

STAROSTWO POWIATOWE w Rawie Mazowieckiej
WYDZIAŁ GEODEZJI, KATASTRU I GOSPODARSTWA NIERUCHOMOŚCIAMI
NIERUCHOMOŚCIAMI
w dniu...
podpis

up. STAROSTY

STAROSTWO POWIATOWE W RAWIE MAZOWIECKIEJ
WYDZIAŁ GEODEZJI, KATASTRU I GOSPODARSTWA NIERUCHOMOŚCIAMI
Reprodukcje, kopiowanie, rozpowszechnianie i rozprzeczanie niniejszego dokumentu wymaga zezwolenia o którym mowa w art. 18 ustawy z dnia 17 maja 1984r. - Prawo geodezyjne i kartograficzne (Dz.U. Nr 100 z 2000 r. poz. 1086 tekst j. z późniejszymi zmianami)

STAROSTWO POWIATOWE W RAWIE MAZOWIECKIEJ
WYDZIAŁ GEODEZJI, KATASTRU I GOSPODARSTWA NIERUCHOMOŚCIAMI
Pobawia się zgodność niniejszej mapy z oryginałem przyjętym do państwowego zasobu geodezyjnego i kartograficznego w dniu...
pod nr...
Niniejsza mapa nie może być użyta do celów projektowych

up. STAROSTY

Wojciech Wójcik
miejscowość i data
z up. STAROSTY

Wojciech Wójcik
miejscowość i data
z up. STAROSTY

Główna Machnicka
KIEROWNIK BIUROU DOKUMENTACJI GEODEZYJNEJ
UPRAWNIENIA MCP I B Nr 8834

Główna Machnicka
KIEROWNIK BIUROU DOKUMENTACJI GEODEZYJNEJ
UPRAWNIENIA MCP I B Nr 8834

MAPA NR 8	
Gmina Cieladz - projekt przydomowej oczyszczalni ścieków cz. II - plan sytuacyjny skala 1:500	
Imię i nazwisko, Adres	Woszczyk Emilia, Łaszczyn, dz nr 340/2
Liczba użytkownikó	4
Warunki gruntowo-wodne	grunty gliniaste, wody gruntowej nie stwierdzono
Model oczyszczalni	BOŚ - Typ I
Przepustowość	0,9 m ³ /d
Rodzaj drenazu	poletko rozsączające z warstwą wspomagającą w nasypie
Wymiary drenazu	30 m ² (3 x 10)
Informacje dodatkowe	
Legenda	
—	Projektowana oczyszczalnia ścieków
•••••	Nasyp oczyszczalni
1	Zbiornik oczyszczalni
2	Przepompownia
3	Studzienka rozdzielcza

