

MAŁA WIEŚ

Wzrost do celów opiniodawczych.

WYCINEK Z MAPY ZASADNICZEJ

SKALI 1:500
woj. łódzkie powiat rawski
gmina / miasto...
obszar...
626

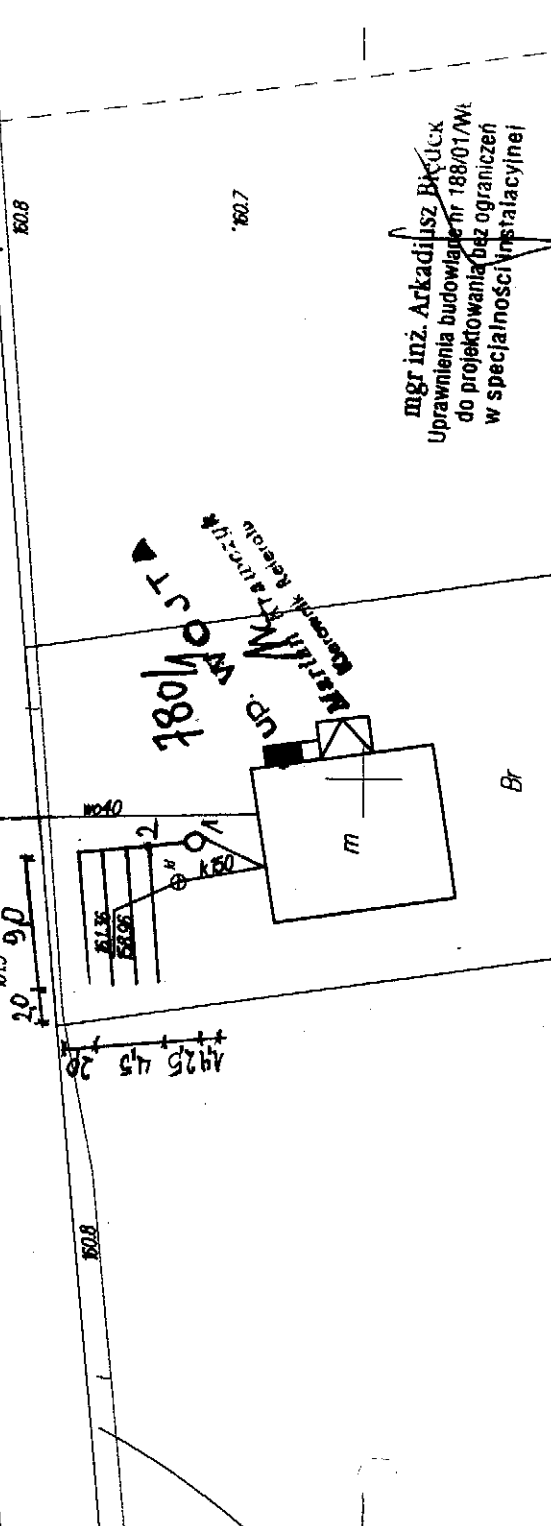
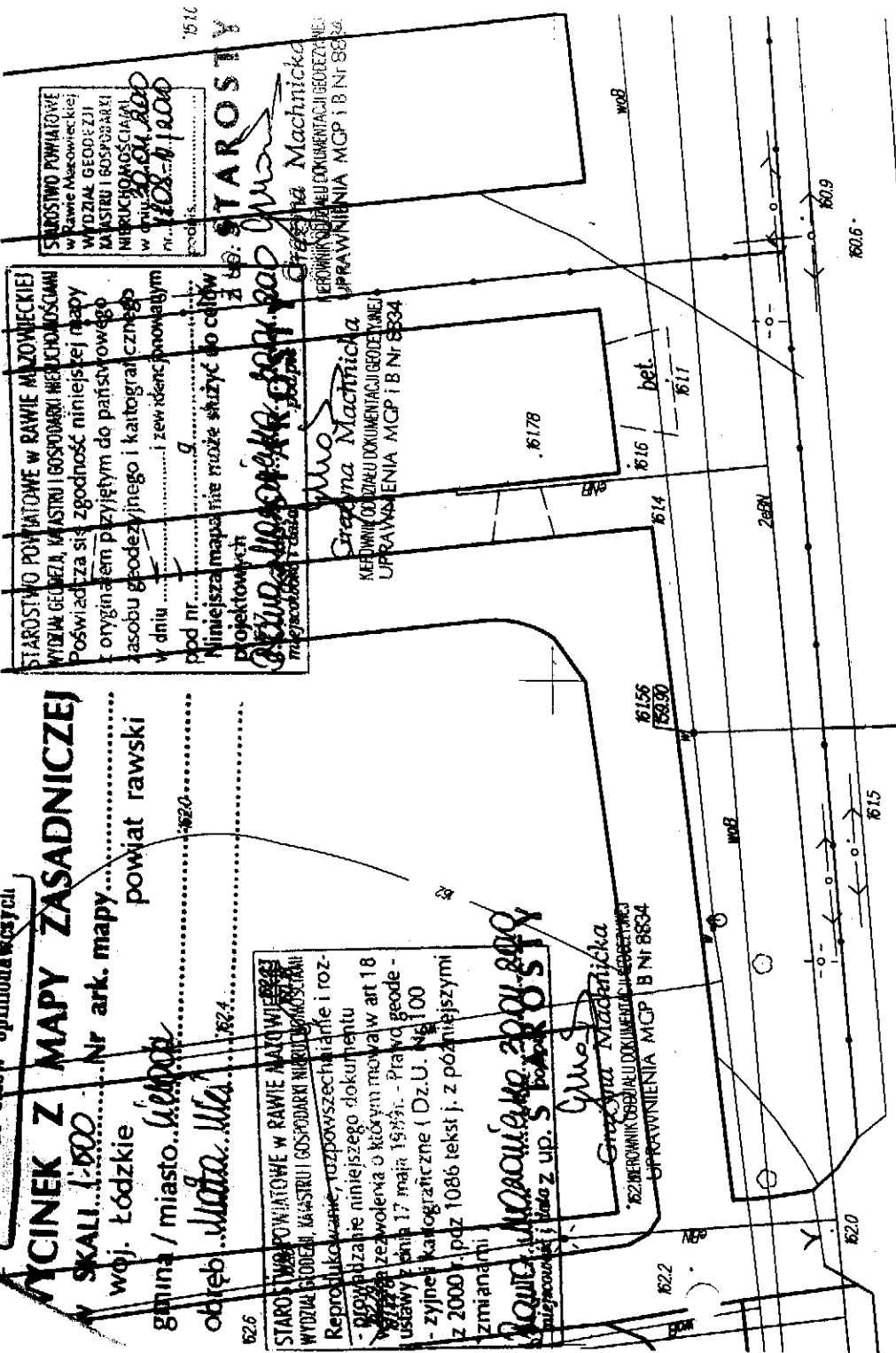
STAROSTWO POWIATOWE W RAWIE MAZOWIECKIEJ
WYDZIAŁ GEODEZJI, KADASTRU I GOSPODARSTWA NIERUCHOMOŚCIAMI
Reprodukcja...
- plan sytuacyjny...
- zrynek kartograficzne (Dz.U. Nr 100 z 2000 r. poz. 1086 tekst j. z późniejszymi zmianami)

STAROSTWO POWIATOWE W RAWIE MAZOWIECKIEJ
WYDZIAŁ GEODEZJI, KADASTRU I GOSPODARSTWA NIERUCHOMOŚCIAMI
Poświadczam, że...
i oryginalnym...
w dniu...
pod nr...
Niniejsza mapa...
Projektowanych

STAROSTWO POWIATOWE
W RAWIE MAZOWIECKIEJ
WYDZIAŁ GEODEZJI
KADASTRU I GOSPODARSTWA
NIERUCHOMOŚCIAMI
w dniu 20.04.2009
M.D.S. - A.1200

STAROSTA

Urząd Gminy Machniewo
Urząd Gminy Machniewo
Kierownik Oddziału Dokumentacji Geodezyjnej
UPRAWNIENIA MCP B Nr 8834



mgr inż. Arkadiusz BŁUCKI
Uprawnienia budowlane nr 188/01/Wł
do projektowania bez ograniczeń
w specjalności instalacyjnej

MAPA NR 3

Gmina Cieladz - projekt przydomowej oczyszczalni ścieków cz. II - plan sytuacyjny skala 1:500

Imię i nazwisko, Adres	Kaczmarek Andrzej, Mała Wies, dz nr 780/1
Liczba użytkowników	5
Warunki gruntowo-wodne	grunty piaszczyste, wody gruntowej nie stwierdzono
Model oczyszczalni	BOS - Typ I
Przepustowość	0,9 m ³ /d
Rodzaj drenazu	ciągi rozsączające w gruncie
Wymiary drenazu	40 mb (4 x 10)
Informacje dodatkowe	
Legenda	
1	Projektowana oczyszczalnia ścieków
2	Zbiornik oczyszczalni
	Studzienka rozdzielcza

WYCINEK Z MAPY ZASADNICZEJ

w SKALI 1:500 Nr ark. mapy powiat rawski woj. łódzkie gmina / miasto... obręb...

STAROSTWO POWIATOWE W RAWIE MAZOWIECKIEJ
WYDZIAŁ GEODEZJI, KATASTRU I GOSPODARSTWA NIERUCHOMOŚCIAMI
Reprodukowanie, rozpowszechnianie i roz-
-powiadanie niniejszego dokumentu
wymaga zezwolenia o którym mowa w art 18
ustawy z dnia 17 maja 1989r. - Prawo geode-
-zyjne i kartograficzne (DZ.U. Nr 100
z 2000 r. poz 1086 tekst j. z późniejszymi
zmianami)
Kanał wodny: kolo 2010.09.30
podpis
z up. STAROSTY

Grzegorz Machnicka
KIEROWNIK ODDZIAŁU DOKUMENTACJI GEODEZYJNEJ
UPRAWNIENIA MCP I B Nr 8834

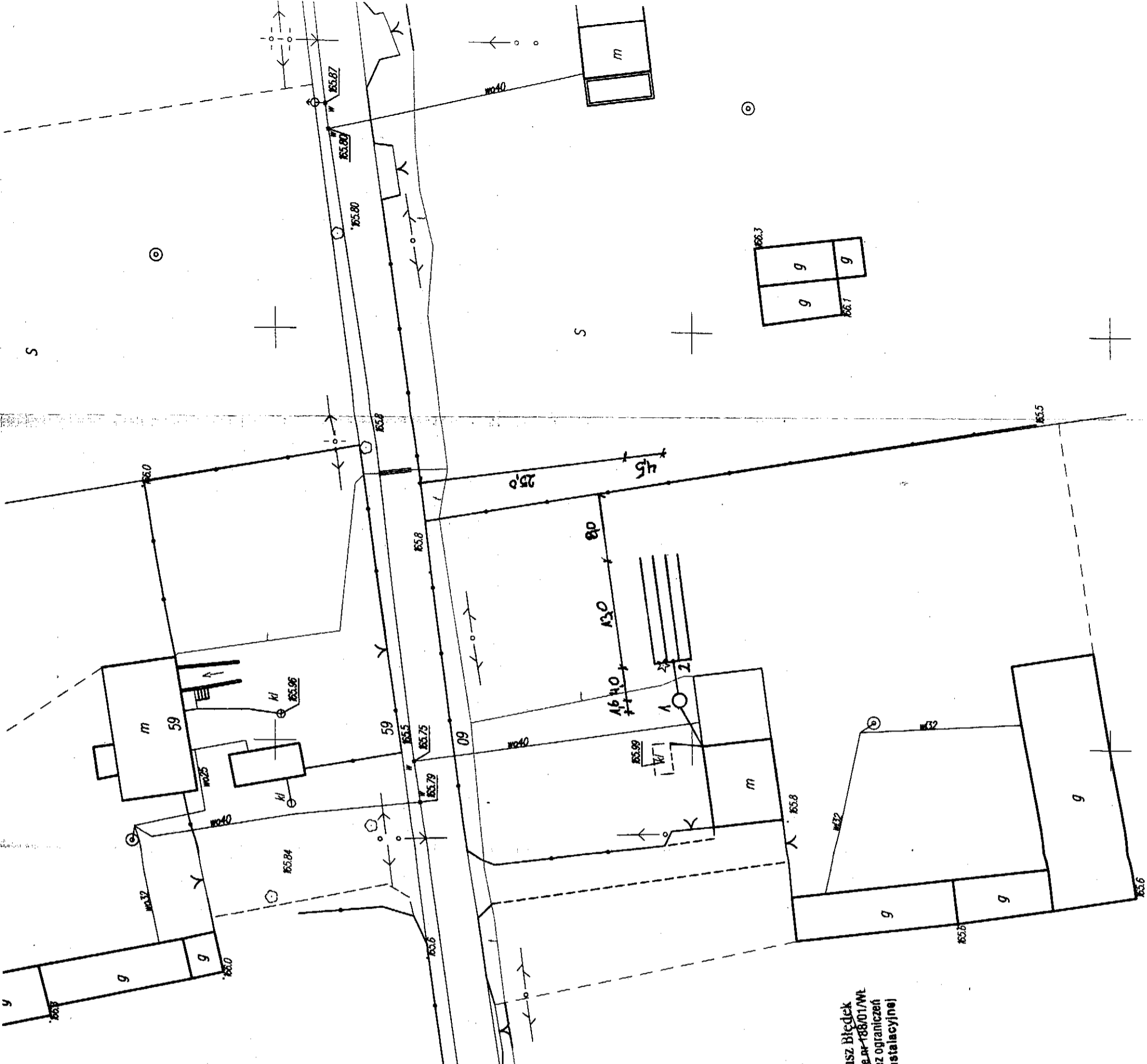
mgr inż. Arkadiusz Błędek
Uprawnienia budowlane nr 188/01/WL
do projektowania bez ograniczeń
w specjalności instalacyjnej

MAPA NR 4

Gmina Cieladz - projekt przydomowej oczyszczalni ścieków cz. II
- plan sytuacyjny skala 1:500

Imię i nazwisko, Adres: **Stepanek Grzegorz, Mała Wieś, dz nr 299**

Liczba użytkowników	7
Warunki gruntowo-wodne	grunty płaszczyste, wody gruntowej nie stwierdzono
Model oczyszczalni	BOS - Typ II
Przepustowość	1,5 m ³ /d
Rodzaj drenazu	ciągłi rozsączające w gruncie
Wymiary drenazu	52 mb (4 x 13)
Informacje dodatkowe	
Legenda	
Projekowana oczyszczalnia ścieków	—
Zbiornik oczyszczalni	1
Studzienka rozdzielcza	2



STAROSTWO POWIATOWE W RAWIE MAZOWIECKIEJ
WYDZIAŁ GEODEZJI, KATASTRU I GOSPODARSTWA NIERUCHOMOŚCIAMI
Posiadać się zgodność niniejszej mapy z
oryginałem przyjęm do parstwuwego
zasobu geodezyjnego i krajowego
w dniu... i zewidencjonowanym
pod nr...
Niniejsza mapa nie może służyć do celów
projektowych
Data: 2010.09.30
mgr inż. Arkadiusz Błędek
podpis

z up. STAROSTY
Grzegorz Machnicka
KIEROWNIK ODDZIAŁU DOKUMENTACJI GEODEZYJNEJ
UPRAWNIENIA MCP I B Nr 8834

plan do celów opiniodawczych

KCINEK Z MAPY ZASADNICZEJ SKALI 1:500

woj. łódzkie powiat rawski
gmina / miasto...
obwód...
Mala Wiesz

STAROSTWO POWIATOWE W RAWIE MAZOWIECKIEJ
WYDZIAŁ GEODEZJI, KATASTRU I GOSPODARSTWA NIERUCHOMOŚCIAMI
Reprodukowanie, rozpowszechnianie i roz-
prowadzanie niniejszego dokumentu
wymaga zezwolenia o którym mowa w art 18
ustawy z dnia 17 maja 1984r. - Prawo geode-
zyjne i kartograficzne (Dz.U. Nr 100
z 2000 r. - poz. 1085 - tekst j. z późniejszymi
zmianami)

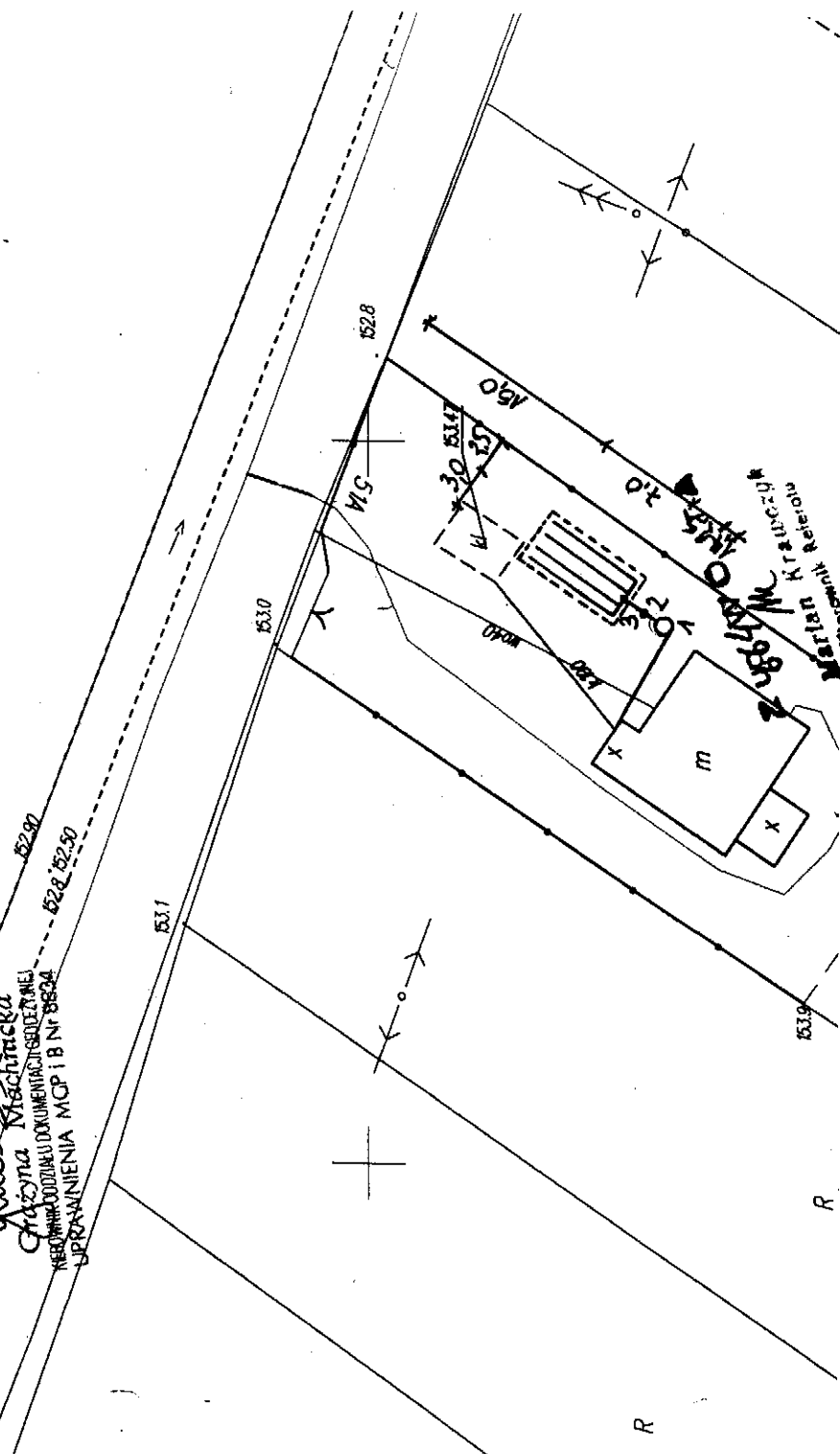
Bolesław...
Krzysztof Machnicki
KIEROWNIK ODDZIAŁU DOKUMENTACJI GEODEZYJNEJ
UPRAWNIENIA MCP 1 B NR 8834

STAROSTWO POWIATOWE W RAWIE MAZOWIECKIEJ
WYDZIAŁ GEODEZJI, KATASTRU I GOSPODARSTWA NIERUCHOMOŚCIAMI
Powiadza się zgodność niniejszej mapy
z oryginałem przyjętym do państwowego
zasobu geodezyjnego i kartograficznego
w dniu i zewidencjonowanym
pod nr.....
Niniejsza mapa nie może służyć do celów
projektowych

Bolesław...
Krzysztof Machnicki
KIEROWNIK ODDZIAŁU DOKUMENTACJI GEODEZYJNEJ
UPRAWNIENIA MCP 1 B NR 8834

STAROSTWO POWIATOWE
w Rawie Mazowieckiej
WYDZIAŁ GEODEZJI
KATASTRU I GOSPODARSTWA
NIERUCHOMOŚCIAMI
w dniu 20.09.2008
nr..... podpis

z urz. STAROSTY
Bolesław...
Krzysztof Machnicki
KIEROWNIK ODDZIAŁU DOKUMENTACJI GEODEZYJNEJ
UPRAWNIENIA MCP 1 B NR 8834



MAPA NR 5	
Gmina Cieladz - projekt przydomowej oczyszczalni ścieków cz. II - plan sytuacyjny skala 1:500	
Imię i nazwisko, Adres	Malejczyk Karolina, Mała Wiesz, dz nr 664
Liczba użytkowników	6
Warunki gruntowo-wodne	grunty gilmaste, wode gruntowa stwierdzono na 2,0 m
Model oczyszczalni	BOS - Typ I
Przepustowość	0,9 m ³ /d
Rodzaj drenazu	poletko rozsączające z warstwa wspomagająca w nasypie
Wymiary drenazu	32 m ² (4 x 8)
Informacje dodatkowe	
Legenda	
—	Projektowana oczyszczalnia ścieków
•••••	Nasyp oczyszczalni
1	Zbiornik oczyszczalni
2	Przepompownia
3	Studzienka rozdzielcza

mgr inż. *Bolesław...*
L: uprawniające nr 188/01/WL
do projektowania bez ograniczeń
w specjalności instalacyjnej

zdanu do celow uytunawwsky Ch

WZNIK Z MAPY ZASADNICZEJ

SKALA 1:500 Nr ark. mapy powiat rawski
woj. łódzkie
gmina / miasto... Wielka
obręb... Wielka

STAROSTWO POWIATOWE W RAWIE MAZOWIECKIEJ
WYDZIAŁ GEODEZJI, KATASTRU I GOSPODARSTWA NIERUCHOMOŚCIAMI
Poświadcza się zgodność niniejszej mapy z oryginałem przyjętym do państwowego zasobu geodezyjnego i kartograficznego w dniu i zewidencjonowanym pod nr
Niniejsza mapa nie może służyć do celów projektowych
Gracyna Macmicka
KIEROWNIK BIURA DOKUMENTACJI GEODEZYJNEJ
UPRAWNIENIA MGP LB-NR 8834-52A-50

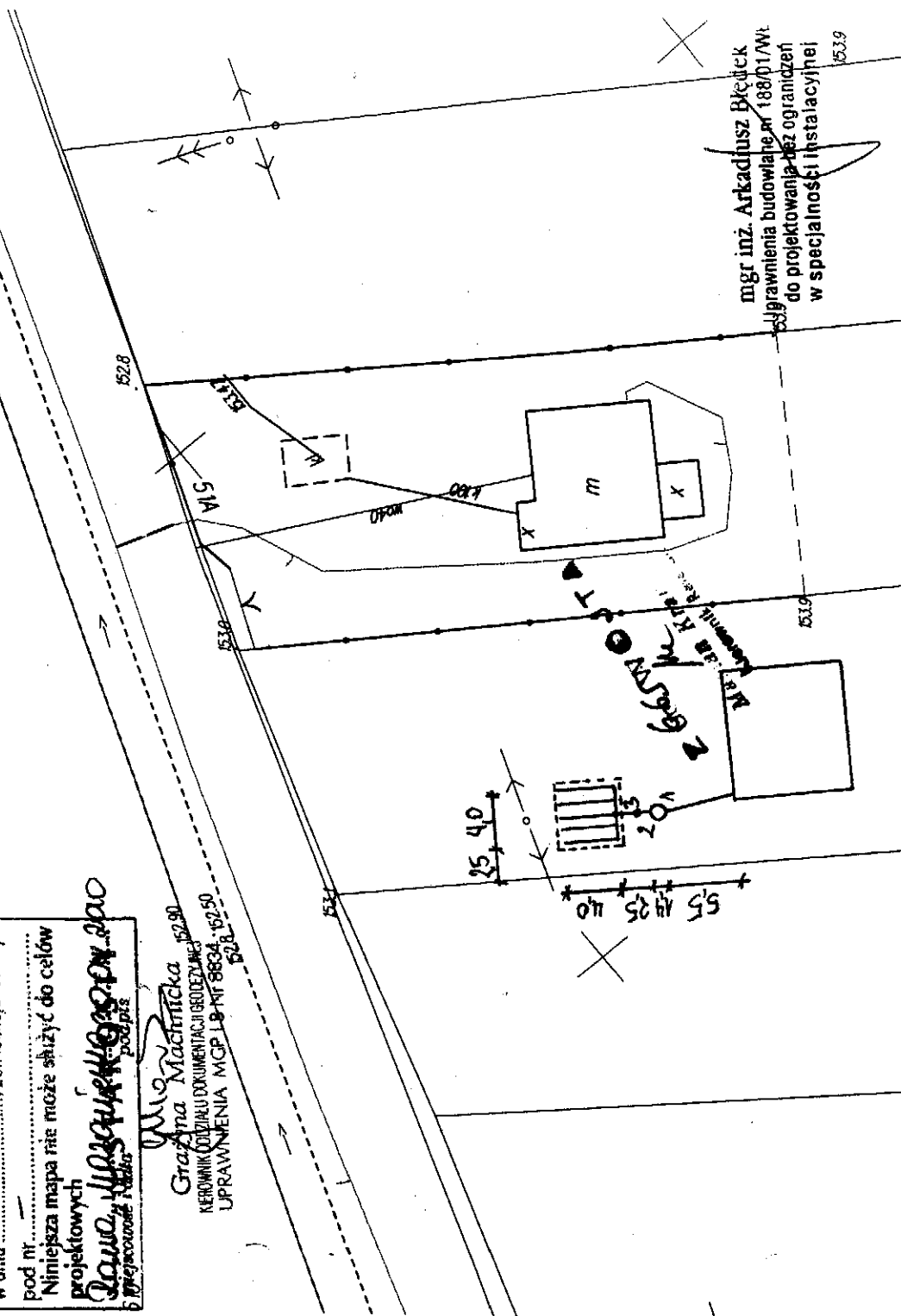
STAROSTWO POWIATOWE W RAWIE MAZOWIECKIEJ
WYDZIAŁ GEODEZJI, KATASTRU I GOSPODARSTWA NIERUCHOMOŚCIAMI
Reprodukcowanie, rozpowszechnianie i roz-
prowadzanie niniejszego dokumentu wymaga zezwolenia o którym mowa w art 18 ustawy z dnia 17 maja 1989r. - Prawo geode-
zyjne i kartograficzne (Dz.U. Nr 100 z 2000 r. poz 1086 tekst j. z późniejszymi zmianami)
Gracyna Macmicka
KIEROWNIK BIURA DOKUMENTACJI GEODEZYJNEJ
UPRAWNIENIA MGP I B NR 8824

STAROSTWO POWIATOWE W RAWIE MAZOWIECKIEJ
WYDZIAŁ GEODEZJI, KATASTRU I GOSPODARSTWA NIERUCHOMOŚCIAMI
w dniu
m. Wielka
podpis:

Starosta
Gracyna Macmicka
p. STAROSTY

Gracyna Macmicka
KIEROWNIK BIURA DOKUMENTACJI GEODEZYJNEJ
UPRAWNIENIA MGP I B NR 8824

Gracyna Macmicka
KIEROWNIK BIURA DOKUMENTACJI GEODEZYJNEJ
UPRAWNIENIA MGP I B NR 8824



mgr inż. Arkadiusz Brędecki
Uprawnienia budowlane nr 188/01/Wt
do projektowania bez ograniczeń
w specjalności Instalacyjnej
533.9

MAPA NR 6

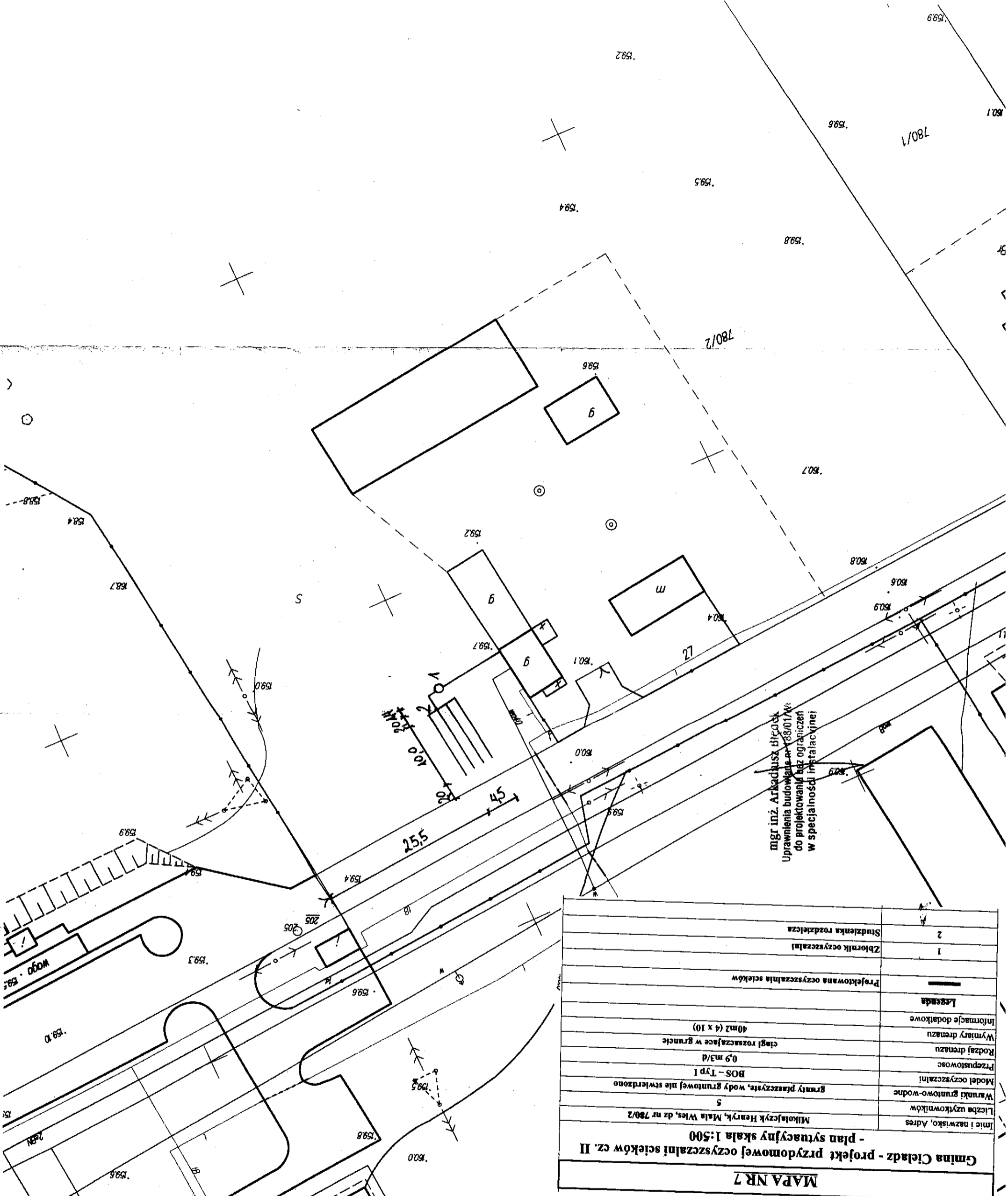
Gmina Cieladz - projekt przydomowej oczyszczalni ścieków cz. II - plan sytuacyjny skala 1:500

Imię i nazwisko, Adres	Gmaj Dorota i Leszek, Mała Wies, dz nr 665
Liczba użytkowników	5
Warunki gruntowo-wodne	grunty piasz.-gliniaste, wode gruntowa stwierdzono na 1,8 m
Model oczyszczalni	BOS - Typ I
Przepustowość	0,9 m ³ /d
Rodzaj drenazu	poletko rozsączające z warstwa wspomagająca w nasypie
Wymiary drenazu	25 m ² (5 x 5)
Informacje dodatkowe	
Legenda	
—	Projektowana oczyszczalnia ścieków
.....	Nasyp oczyszczalni
1	Zbiornik oczyszczalni
2	Przepompownia
3	Studzienka rozdzielcza

666

R

R



mgr inż. Arkadiusz Błocki
 Uprawnienia budowlane nr 488/01/W
 do projektowania i nadzoru
 w specjalności instalacyjnej

MAPA NR 7	
Gmina Cieladz - projekt przydomowej oczyszczalni ścieków cz. II	
Mikołajczyk Henryk, Mała Wiesz, dz nr 780/2	
Liczba użytkownikw	5
Wzrostki grunowo-wodne	grunty płaszczyste, wody gruntovej nie stwierdzono
Model oczyszczalni	BOS - Typ I
Przepustowość	0,9 m ³ /d
Rodzaj drenazu	ciągłi rozsączające w gruncie
Wymiar drenazu	40m ² (4 x 10)
Informacje dodatkowe	
Legenda	
Projektowana oczyszczalnia ścieków	
Zbiornik oczyszczalni	1
Studzienka rozdzielcza	2

STAROŚĆ POWIATOWE W RAWIE MAZOWIECKIEJ
 WYDZIAŁ ODRZUTU, KATASTRU I GOSPODARNI NIERUCHOMOŚCIAMI
 Reprodukowanie, rozpowszechnianie i roz-
 proszanie niniejszego dokumentu
 wymaga zezwolenia oświadczonego w art 18
 ustawy z dnia 17 maja 1984 r. Prawo geode-
 zyjne i kartograficzne (Dz.U. Nr 100
 z 2000 r. poz. 1086 tekst. z późniejszymi
 zmianami) z dnia 15.06.2005
 miejscowość i data
 podpis

STAROŚĆ POWIATOWE W RAWIE MAZOWIECKIEJ
 WYDZIAŁ ODRZUTU, KATASTRU I GOSPODARNI NIERUCHOMOŚCIAMI
 Reprodukowanie, rozpowszechnianie i roz-
 proszanie niniejszej mapy
 Posiadać się zgodność niniejszej mapy
 z oryginałem, przyjętym do państwowego
 zasobu geodezyjnego i kartograficznego
 w dniu 15.06.2005
 pod nr 15.06.2005
 Niniejsza mapa może do celów
 projektowych
 K. Błocki, Arkadiusz Błocki, 05.03.2005
 miejscowość i data
 podpis

STAROŚĆ POWIATOWE W RAWIE MAZOWIECKIEJ
 WYDZIAŁ ODRZUTU, KATASTRU I GOSPODARNI NIERUCHOMOŚCIAMI
 Reprodukowanie, rozpowszechnianie i roz-
 proszanie niniejszej mapy
 Posiadać się zgodność niniejszej mapy
 z oryginałem, przyjętym do państwowego
 zasobu geodezyjnego i kartograficznego
 w dniu 15.06.2005
 pod nr 15.06.2005
 Niniejsza mapa może do celów
 projektowych
 K. Błocki, Arkadiusz Błocki, 05.03.2005
 miejscowość i data
 podpis

Gmina Machniewska
 STAROŚĆ POWIATOWE W RAWIE MAZOWIECKIEJ
 WYDZIAŁ ODRZUTU, KATASTRU I GOSPODARNI NIERUCHOMOŚCIAMI
 Reprodukowanie, rozpowszechnianie i roz-
 proszanie niniejszej mapy
 Posiadać się zgodność niniejszej mapy
 z oryginałem, przyjętym do państwowego
 zasobu geodezyjnego i kartograficznego
 w dniu 15.06.2005
 pod nr 15.06.2005
 Niniejsza mapa może do celów
 projektowych
 K. Błocki, Arkadiusz Błocki, 05.03.2005
 miejscowość i data
 podpis

Gmina Machniewska
 STAROŚĆ POWIATOWE W RAWIE MAZOWIECKIEJ
 WYDZIAŁ ODRZUTU, KATASTRU I GOSPODARNI NIERUCHOMOŚCIAMI
 Reprodukowanie, rozpowszechnianie i roz-
 proszanie niniejszej mapy
 Posiadać się zgodność niniejszej mapy
 z oryginałem, przyjętym do państwowego
 zasobu geodezyjnego i kartograficznego
 w dniu 15.06.2005
 pod nr 15.06.2005
 Niniejsza mapa może do celów
 projektowych
 K. Błocki, Arkadiusz Błocki, 05.03.2005
 miejscowość i data
 podpis

Gmina Machniewska
 STAROŚĆ POWIATOWE W RAWIE MAZOWIECKIEJ
 WYDZIAŁ ODRZUTU, KATASTRU I GOSPODARNI NIERUCHOMOŚCIAMI
 Reprodukowanie, rozpowszechnianie i roz-
 proszanie niniejszej mapy
 Posiadać się zgodność niniejszej mapy
 z oryginałem, przyjętym do państwowego
 zasobu geodezyjnego i kartograficznego
 w dniu 15.06.2005
 pod nr 15.06.2005
 Niniejsza mapa może do celów
 projektowych
 K. Błocki, Arkadiusz Błocki, 05.03.2005
 miejscowość i data
 podpis

Gmina Machniewska
 STAROŚĆ POWIATOWE W RAWIE MAZOWIECKIEJ
 WYDZIAŁ ODRZUTU, KATASTRU I GOSPODARNI NIERUCHOMOŚCIAMI
 Reprodukowanie, rozpowszechnianie i roz-
 proszanie niniejszej mapy
 Posiadać się zgodność niniejszej mapy
 z oryginałem, przyjętym do państwowego
 zasobu geodezyjnego i kartograficznego
 w dniu 15.06.2005
 pod nr 15.06.2005
 Niniejsza mapa może do celów
 projektowych
 K. Błocki, Arkadiusz Błocki, 05.03.2005
 miejscowość i data
 podpis

WYCINIEK Z MAPY ZASADNICZEJ

W SKALIE 1:500
 wof. Łódzkie
 gmina / miasto Głogów
 powiat ławski

Nr ark. mapy

bręb. Mate. 1015

MAPA NR 8

Gmina Cieladz - projekt przydomowej oczyszczalni ścieków cz. II
 - plan sytuacyjny skala 1:500

Smółki Krzysztof, Mała Wies, dz nr 651

Liczba użytkowników 5

Warunki gruntowo-wodne
 grunty gliniaste, wode gruntowa stwierdzono na 2,0m

Model oczyszczalni:
 BOS - Typ I

Przepustowość 0,9 m³/d

Rodzaj drenazu
 poletko rozsączające z warstwa wspomagająca w nasypie

Wymiary drenazu 32 m² (4 x 8)

Informacje dodatkowe

Legenda

Projekowana oczyszczalnia ścieków	-----
Nasyp oczyszczalni
Zbiornik oczyszczalni	1
Przepompownia	2
Studzienka rozdzielcza	3

STAROSTWO POWIATOWE W RAWIE MAZOWIECKIEJ
 WYDZIAŁ GEODEZJI I GOSPODARSTWA NIERUCHOMOŚCIAMI
 Posiadać się zgodność niniejszej mapy z oryginałem przyjęm do państwowego zasobu geodezyjnego i katastricznego w dniu i zewidencjonowanym projektem pod nr
 Niniejsza mapa nie może służyć do celów projektowych
 Korespondencja:

STAROSTWO POWIATOWE W RAWIE MAZOWIECKIEJ
 WYDZIAŁ GEODEZJI I GOSPODARSTWA NIERUCHOMOŚCIAMI
 Reprodukowanie, rozpowszechnianie i rozpraszanie niniejszego dokumentu - wymaga zezwolenia o którym mowa w art 18 ustawy z dnia 17 maja 1989r. - Prawo geodezyjne i katastriczne i Dz.U. Nr 100 z 2000 r. poz 1086 tekst j. z późniejszymi zmianami)
 Korespondencja:

STAROSTWO POWIATOWE W RAWIE MAZOWIECKIEJ
 WYDZIAŁ GEODEZJI I GOSPODARSTWA NIERUCHOMOŚCIAMI
 W dniu 19.05.2010 r. podpisano
 1908 110

z up. STAROSTY

Gmina Machniska
 KIEROWNIK DZIAŁU DOKUMENTACJI GEODEZYJNEJ I RAWNIENIA MGP I B. Nr 8834

Gmina Machniska
 KIEROWNIK DZIAŁU DOKUMENTACJI GEODEZYJNEJ I RAWNIENIA MGP I B. Nr 8834

Gmina Machniska
 KIEROWNIK DZIAŁU DOKUMENTACJI GEODEZYJNEJ I RAWNIENIA MGP I B. Nr 8834

