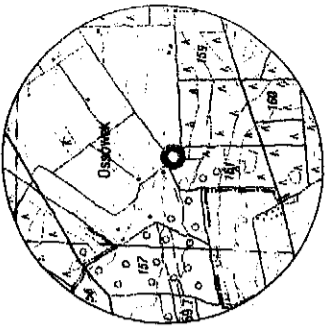


SANGOSZCZ

ORIENTACJA SKALA 1: 50000



**WYCINEK MAPY ZASADNICZEJ
SKALA 1:500**

fragment mapy zasadniczej
arkusz nr 123.231.144

województwo łódzkie

powiat rawski

gmina CIELĄDZ

obręb Sanogoszcz

działka nr 1

nie wyklucza się w istnieniu w terenie innych
przewodów o których brak informacji wynika
z zasobów historycznych lub niedopełnienia
przepisów zgłoszenia do inwentaryzacji.

Przedstawiona sytuacja jest zgodna ze stanem
faktycznym na gruncie na dzień 15.10.2009r.

**Mapa niniejsza może służyć
do celów projektowych**

Przedsiębiorstwo Usług Geodezyjnych
Geodeta Ryszard Imiola
96-200 Rawa Mazowiecka
ul. Kazimierza Wielkiego 32/15
GEODETA

Ryszard Imiola
Upewnienia nr 8825

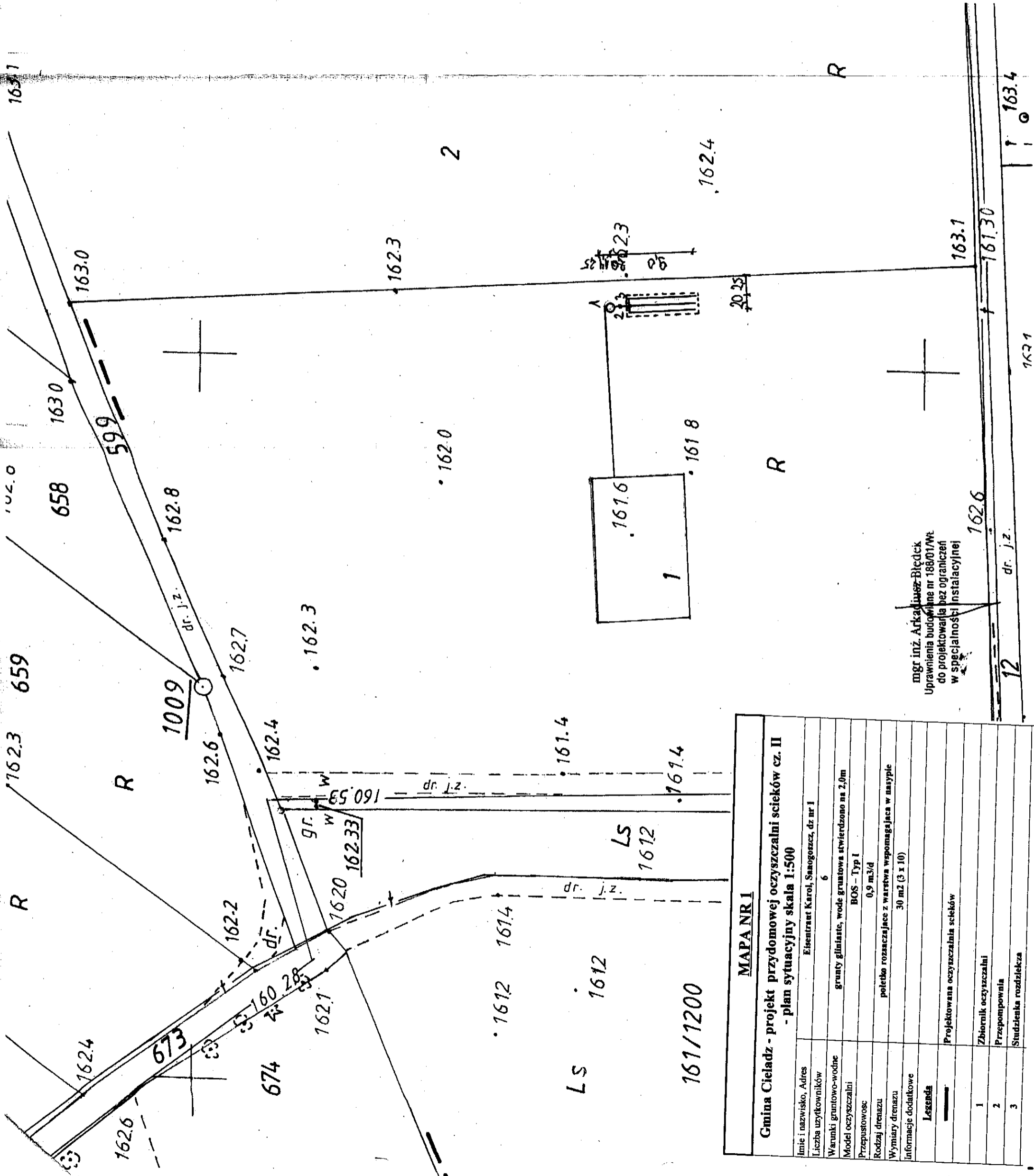
STAROSTWO POWIATOWE W RAWIE MAZOWIECKIEJ
WYDZIAŁ GEODEZJI, KATASTRU I GOSPODARSTWA NIERUCHOMOŚCIAMI
W obszarze oznaczonym linią.....
dokonano aktualizacji treści mapy zasadniczej
Dokumenty z pomiaru uzupełniającego
przyjęto do zasobu powiatowego w dniu
04.11.2009r. Zaświadczono
pod nr 1181-17/2009
Niniejsza mapa może służyć do celów projektowych
Projektowane obiekty budowlane wymagające
pozwolenia na budowę podlegają wytyczeniu
i inwentaryzacji powykonawczej przez jednostki
uprawnione do wykonywania prac geodezyjnych
Rawa Mazowiecka, dn. 04.11.2009r.
miejscowość i data podpis

Z up. STAROSTY

Eugeniusz Pięskot

Specjalista

Uprawnienia GUG i K.Nr 4340



MAPA NR I	
Gmina Cieladz - projekt przydomowej oczyszczalni ścieków cz. II - plan sytuacyjny skala 1:500	
Imię i nazwisko, Adres	Eisenbrand Karol, Sanogoszcz, dz nr 1
Liczba użytkowników	6
Warunki gruntowo-wodne	grunty gliniaste, woda gruntowa stwierdzona na 2,0m
Model oczyszczalni	BOS - Typ I
Przepustowość	0,9 m ³ /d
Rodzaj drenazu	poletko rozsączające z warstwą wspomagającą w nasypie
Wymiary drenazu	30 m ² (3 x 10)
Informacje dodatkowe	
Legenda	Projektowana oczyszczalnia ścieków
1	Zbiornik oczyszczalni
2	Przepompownia
3	Studzienka rozdzielcza

mgr inż. Arkadiusz Błedek
Uprawnienia budowlane nr 188/01/Wt
do projektowania bez ograniczeń
w specjalności instalacyjnej

12 dr. j.z. 163.1 163.4

Wydano do celów opiniodawczych!

WYCINEK Z MAPY ZASADNICZEJ

SKALI 1:500 Nr ark. mapy powiat rawski
woj. łódzkie
gmina / miasto... *Wielopole*
obręb... *Samorządowa*

STAROSTWO POWIATOWE W RAWIE MAZOWIECKIEJ
WYDZIAŁ GEODEZJI, KATASTRU I GOSPODARSTWA NIERUCHOMOŚCIAMI
Reprodukcowanie, rozpowszechnianie i roz-
prowadzanie niniejszego dokumentu
wymaga zezwolenia Głównym mowa w art 18
ustawy z dnia 17 maja 1989r. - Prawo geode-
zyjne i kartograficzne (Dz.U. Nr 100
z 2000 r. poz 1086 tekst j. z późniejszymi
zmianami)

Rawa Mazowiecka
miejscowość i obręb...
ul. *Wielopole*
Gracjan Machnicki
KIEROWNIK ODDZIAŁU DOKUMENTACJI GEODEZYJNEJ
UPRAWNIENIA MGP 1 B Nr 8834

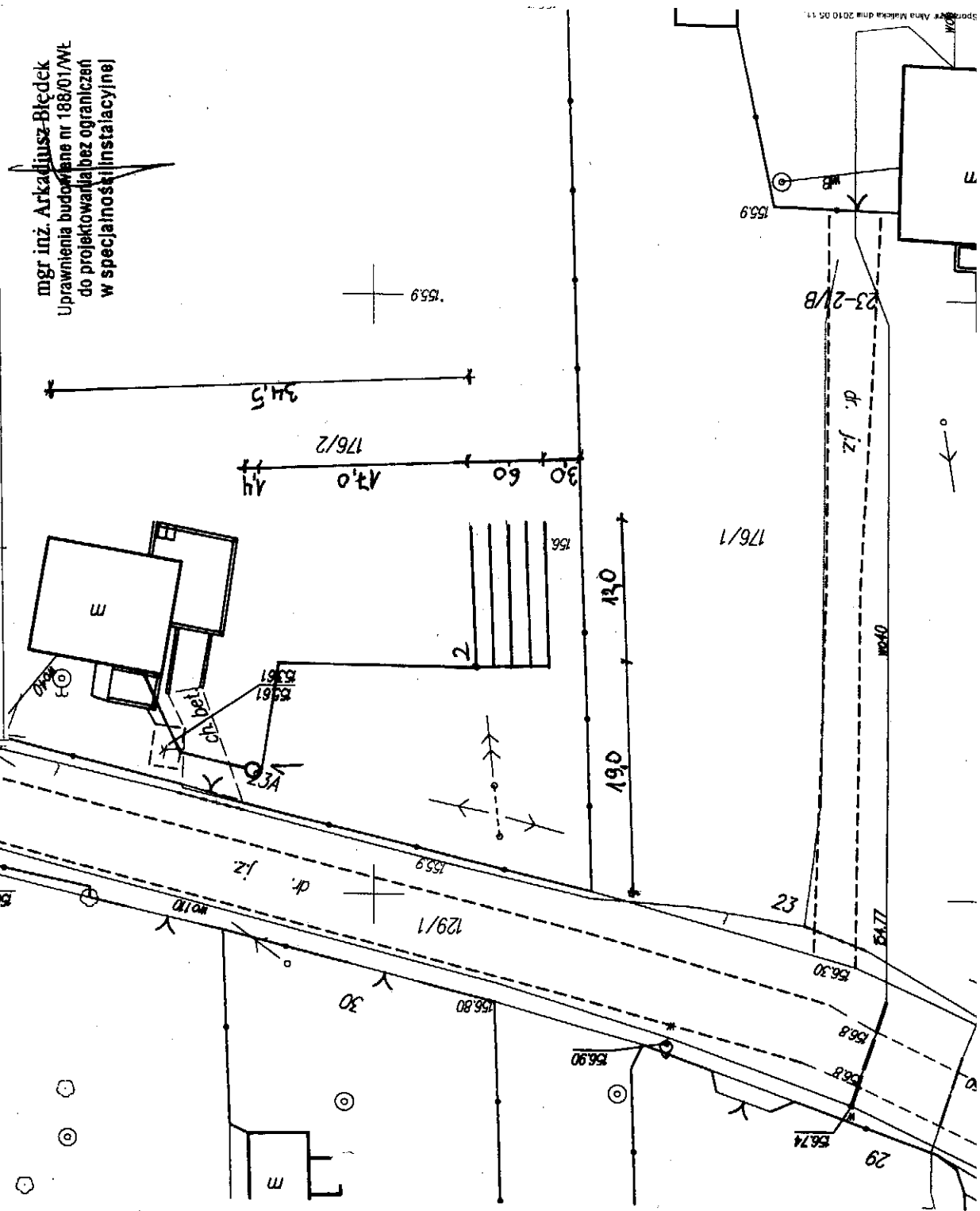
STAROSTWO POWIATOWE W RAWIE MAZOWIECKIEJ
WYDZIAŁ GEODEZJI, KATASTRU I GOSPODARSTWA NIERUCHOMOŚCIAMI
Poświadczam się zgodność niniejszej mapy
z oryginałem przyjętym do państwowego
zasobu geodezyjnego i kartograficznego
w dniu... *10.02.200*
pod nr...
Niniejsza mapa... do celów
projektowych
Rawa Mazowiecka
miejscowość i obręb...
ul. *Wielopole*
Gracjan Machnicki
KIEROWNIK ODDZIAŁU DOKUMENTACJI GEODEZYJNEJ
UPRAWNIENIA MGP 1 B Nr 8834

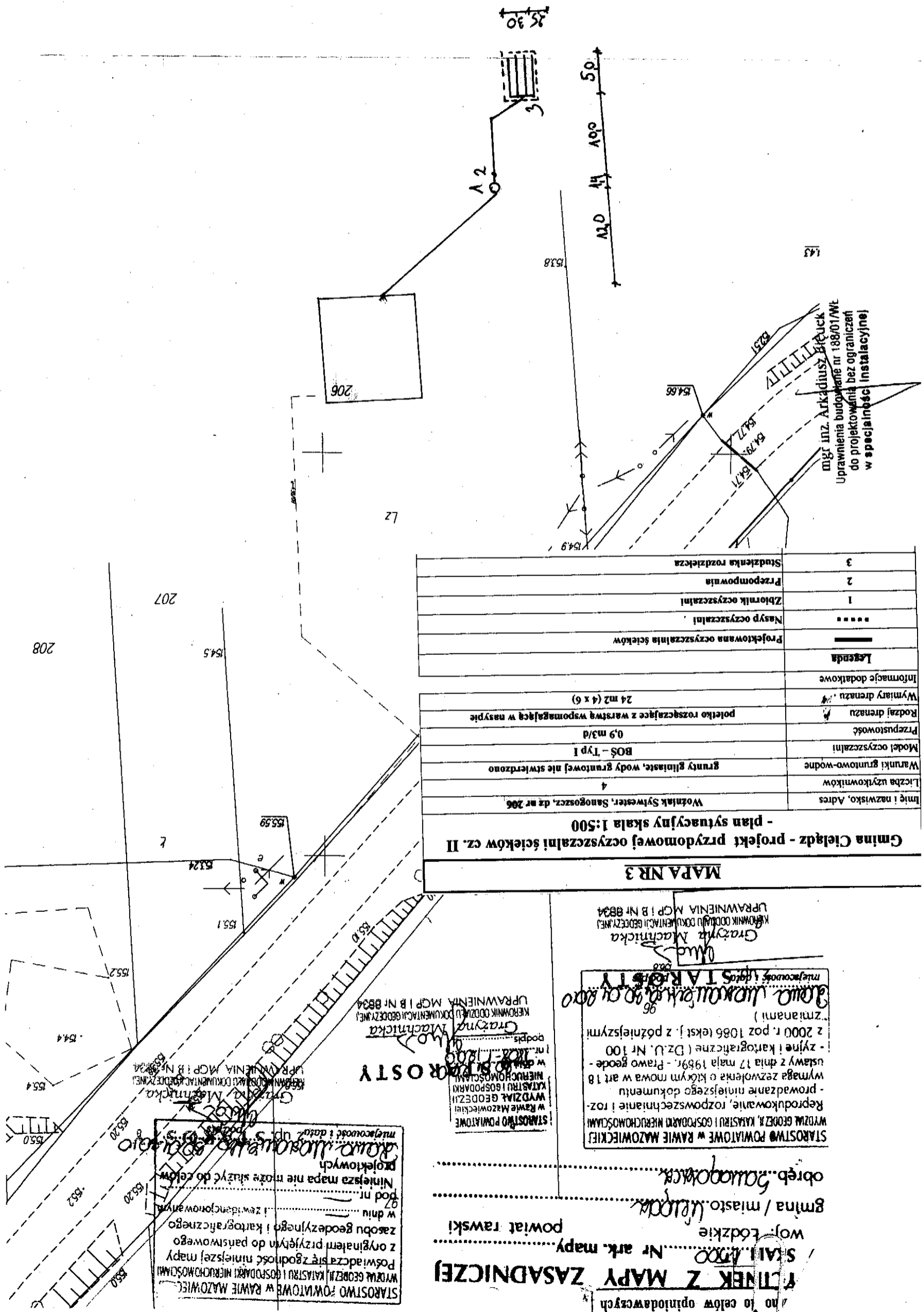
STAROSTWO POWIATOWE W RAWIE MAZOWIECKIEJ
WYDZIAŁ GEODEZJI, KATASTRU I GOSPODARSTWA NIERUCHOMOŚCIAMI
Reprodukcowanie, rozpowszechnianie i roz-
prowadzanie niniejszego dokumentu
wymaga zezwolenia Głównym mowa w art 18
ustawy z dnia 17 maja 1989r. - Prawo geode-
zyjne i kartograficzne (Dz.U. Nr 100
z 2000 r. poz 1086 tekst j. z późniejszymi
zmianami)

MAPA NR 2

Gmina Cieladz - projekt przydomowej oczyszczalni ścieków cz. II - plan sytuacyjny skala 1:500

Imię i nazwisko, Adres	Bednarek Janina, Sanogoszcz, dz nr 176/2
Liczba użytkowników	6
Warunki gruntowo-wodne	grunty piaszczyste, wody gruntowej nie stwierdzono
Model oczyszczalni	BOS - Typ I
Przepustowość	0,9 m ³ /d
Rodzaj drenazu	ciągi rozszczepiające w gruncie
Wymiary drenazu	60 mb (5 x 12)
Informacje dodatkowe	
Legenda	
—	Projektowana oczyszczalnia ścieków
1	Zbiornik oczyszczalni
2	Studzienka rozdzielcza





MAPA NR 3

Gmina Cieladz - projekt przydomowej oczyszczalni ścieków cz. II
- plan sytuacyjny skala 1:500

Wozniak Sylwester, Sanogiszcz, dz nr 206

4	Wzrostki użytkownik
	Warunki gruntowo-wodne
	Model oczyszczalni
	Przepustowość
	Rodzaj drenazu
	Wymiary drenazu
	Informacje dodatkowe
	Legenda
	Projektowana oczyszczalnia ścieków
	Nasyt oczyszczalni
1	Zbiornik oczyszczalni
2	Przepompownia
3	Studzienka rozdzielcza

no do celów opiniodawczych

PLAN Z MAPY ZASADNICZEJ

SKALA 1:500

Nr ark. mapy

woj. łódzkie

Gmina / miasto *Wielka*

obręb *Samogowka*

STAROSTWO POWIATOWE W RAWIE MAZOWIECKIEJ

WYDZIAŁ GEODEZJI I GOSPODARSTWA NIERUCHOMOŚCIAMI

KATASTR I GOSPODARSTWA NIERUCHOMOŚCIAMI

W RAWIE MAZOWIECKIEJ

STAROSTWO POWIATOWE

mgr inż. Arkadiusz Błęducki

Uprawnienia budowlane nr 188/01/WL

do projektowania bez ograniczeń w specjalności instalacyjnej

STAROSTWO POWIATOWE W RAWIE MAZOWIECKIEJ

WYDZIAŁ GEODEZJI I GOSPODARSTWA NIERUCHOMOŚCIAMI

Posiada cząstkę zgodność niniejszej mapy z oryginałem przyjętym do państwowego zasobu geodezyjnego i kartograficznego w dniu

pod nr

zawidencjonowaną

Niniejsza mapa nie może służyć do celów projektowych

data

mgr inż. *Arkadiusz Błęducki*

mgr inż. *Arkadiusz Błęducki*

Uprawnienia budowlane nr 188/01/WL

do projektowania bez ograniczeń w specjalności instalacyjnej

STAROSTWO POWIATOWE

WYDZIAŁ GEODEZJI I GOSPODARSTWA NIERUCHOMOŚCIAMI

KATASTR I GOSPODARSTWA NIERUCHOMOŚCIAMI

W RAWIE MAZOWIECKIEJ

STAROSTWO POWIATOWE

mgr inż. *Arkadiusz Błęducki*

Uprawnienia budowlane nr 188/01/WL

do projektowania bez ograniczeń w specjalności instalacyjnej

STAROSTWO POWIATOWE

WYDZIAŁ GEODEZJI I GOSPODARSTWA NIERUCHOMOŚCIAMI

KATASTR I GOSPODARSTWA NIERUCHOMOŚCIAMI

W RAWIE MAZOWIECKIEJ

STAROSTWO POWIATOWE

mgr inż. *Arkadiusz Błęducki*

Uprawnienia budowlane nr 188/01/WL

do projektowania bez ograniczeń w specjalności instalacyjnej

