

STOLNIKI

Wziano do celów opiniodawczych

WYCIĄG Z MAPY ZASADNICZEJ

w SKALIE 1:500. Nr ark. mapy 552

woj. Łódzkie

powiat rawski

gmina / miasto: *Wielgom*

obręb: *Wielgom*

STAROSTWO POWIATOWE W RAWIE-MAZOWIECKIEJ
 WYDZIAŁ GEODEZJI, KANISTRUN GOSPODARSTWA NIEMUCHOŚCIAMI
 Reprodukowanie, rozpowszechnianie i roz-
 prowadzanie niniejszego dokumentu
 wymaga zezwolenia o którym mowa w art 18
 ustawy z dnia 17 maja 1989r. - Prawo geode-
 - zyjne i kartograficzne (Dz.U. Nr 100
 z 2000 r. poz 1086 tekst j. z późniejszymi
 zmianami)

Dr. inż. Arkadiusz Błędek
 Inżynier geodezji i architekt

Główny Machinista
 KIEROWNIK ODDZIAŁU DOKUMENTACJI GEODEZYJNEJ
 UPRAWNIENIA MGP I B Nf 8834

STAROSTWO POWIATOWE W RAWIE-MAZOWIECKIEJ
 WYDZIAŁ GEODEZJI, KANISTRUN GOSPODARSTWA NIEMUCHOŚCIAMI
 Poświadczam się zgodność niniejszej mapy
 z oryginałem przyjętym do państwowego
 zaobu geodezyjnego i kartograficznego
 w dniu i zewidencjonowanym
 pod nr.....

Niniejsza mapa nie może służyć do celów
 projektowych

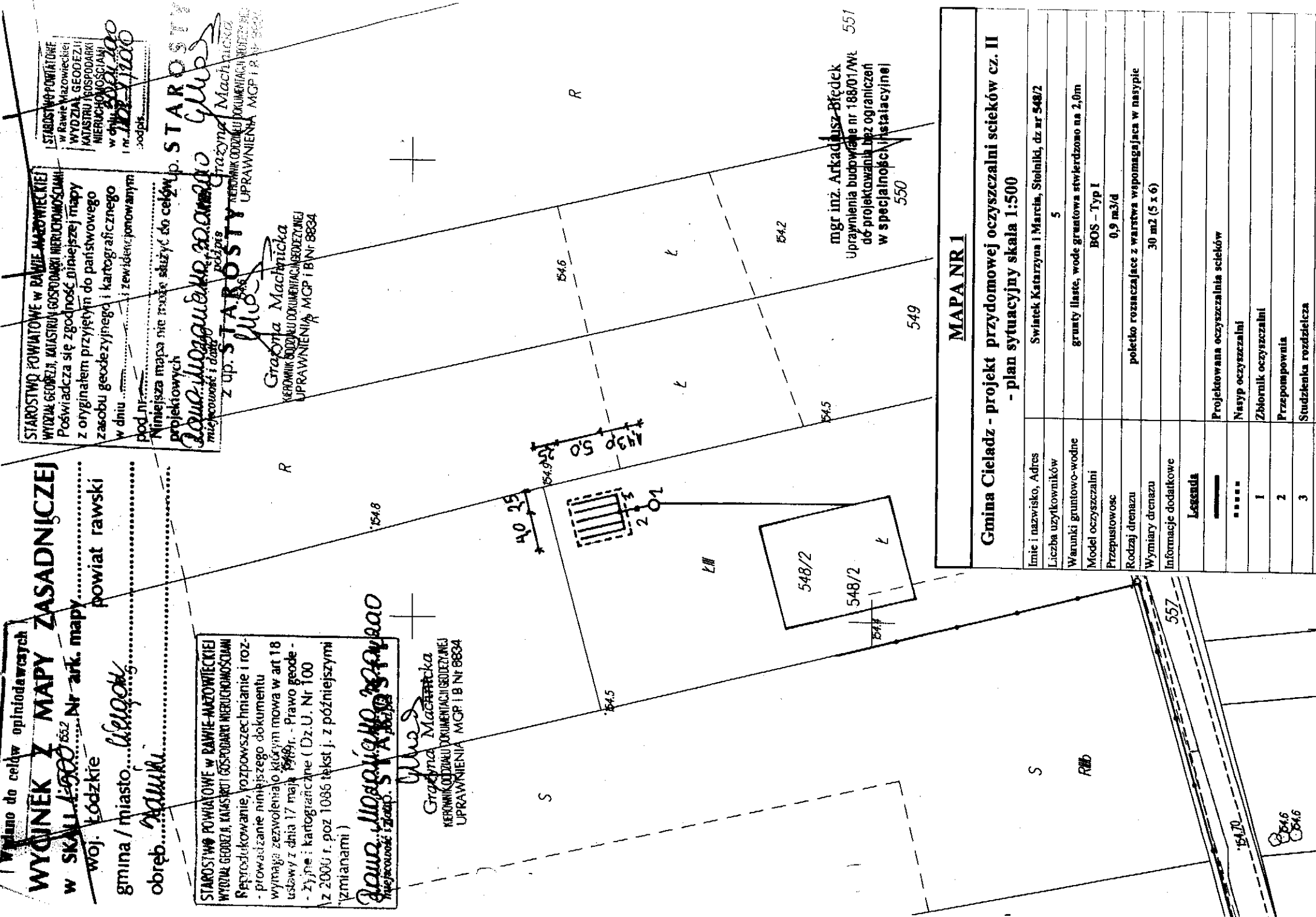
Dr. inż. Arkadiusz Błędek
 Inżynier geodezji i architekt

Główny Machinista
 KIEROWNIK ODDZIAŁU DOKUMENTACJI GEODEZYJNEJ
 UPRAWNIENIA MGP I B Nf 8834

STAROSTWO POWIATOWE
 w Rawie Mazowieckiej
 WYDZIAŁ GEODEZJI
 KANISTRUN GOSPODARSTWA
 NIEMUCHOŚCIAMI
 w dniu 2001.09.00
 podpis:

z up. STAROSTY
 Inżynier geodezji i architekt

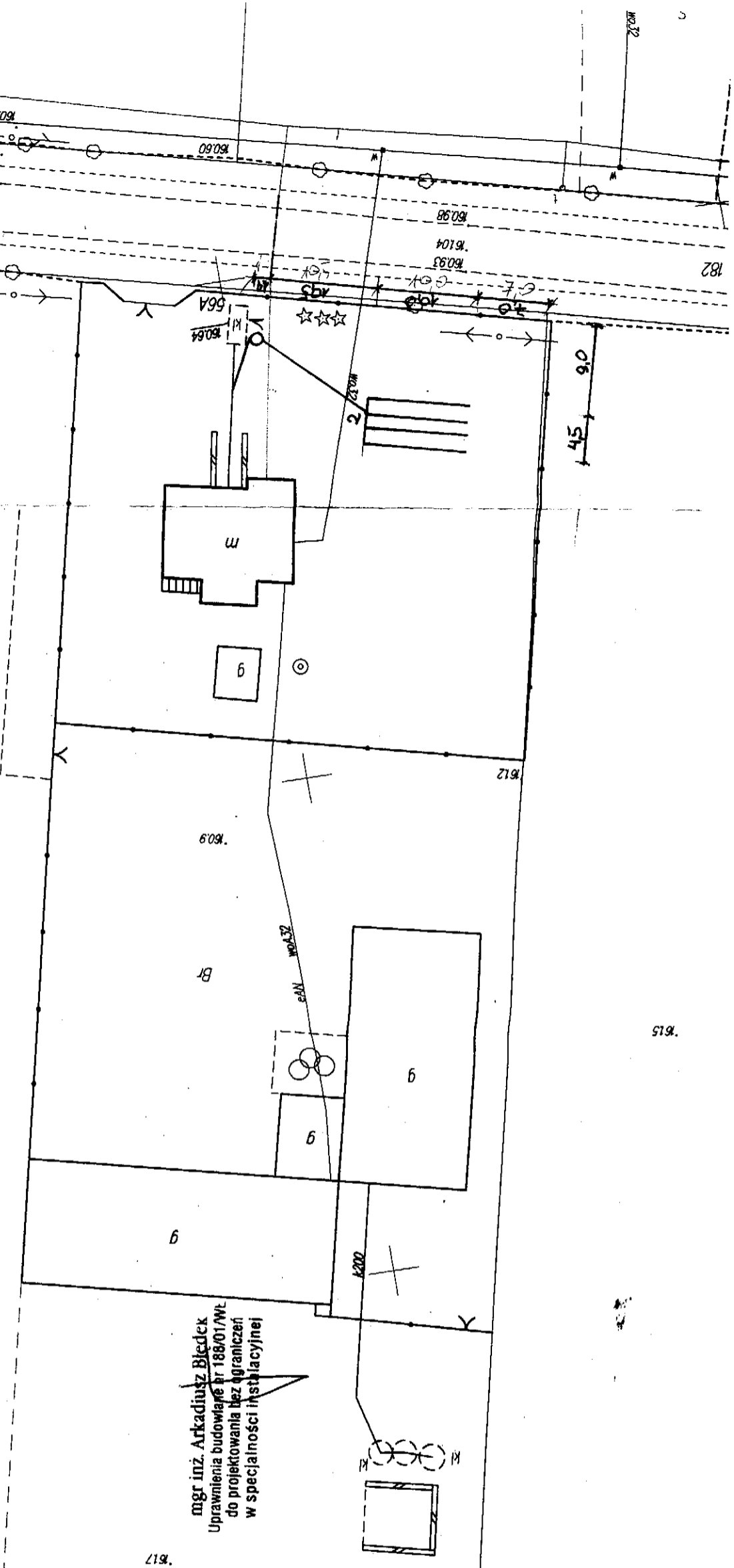
Główny Machinista
 KIEROWNIK ODDZIAŁU DOKUMENTACJI GEODEZYJNEJ
 UPRAWNIENIA MGP I B Nf 8834



mgr inż. Arkadiusz Błędek
 Uprawnienia budowlane nr 188/01/WŁ
 do projektowania bez ograniczeń
 w specjalności instalacyjnej
 550

MAPA NR I	
Gmina Cieladz - projekt przydomowej oczyszczalni ścieków cz. II - plan sytuacyjny skala 1:500	
Imię i nazwisko, Adres	Świątek Katarzyna i Marek, Stoliniki, dz nr 548/2
Liczba użytkowników	5
Warunki gruntowo-wodne	grunty ilaste, wode gruntowa stwierdzono na 2,0m
Model oczyszczalni	BOS - Typ I
Przepustowość	0,9 m ³ /d
Rodzaj drenazu	poletko rozszczajęca z warstwą wspomagająca w nasypie
Wymiary drenazu	30 m ² (5 x 6)
Informacje dodatkowe	
Legenda	
—	Projektowana oczyszczalnia ścieków
•••••	Nasyp oczyszczalni
1	Zbiornik oczyszczalni
2	Przepompownia
3	Studzienka rozdzielcza

MAPA NR 2	
Gmina Cieladz - projekt przydomowej oczyszczalni ścieków cz. II	
- plan sytuacyjny skala 1:500	
Lime i nazwisko, Adres Białka Marusz, Stalnik, dz nr 178	
Liczba użytkowników 5	
Warunki gruntowo-wodne grunty piaszczyste, wody gruntowej nie stwierdzono	
Model oczyszczalni BOS - Typ 1	
Przepustowość 0,9 m ³ /d	
Rodzaj drenazu ciągi rozsączające w gruncie	
Wymiary drenazu 40 mb (4 x 10)	
Informacje dodatkowe Legenda	
Projektowana oczyszczalnia ścieków	
1	Zbiornik oczyszczalni
2	Studenka rozdzielcza



mgr inż. Arkadiusz Biedek
Uprawnienia budowlane nr 188/01/WL
do projektowania bez ograniczeń
w specjalności instalacyjnej

z up. STAROSTY
Gmina Machniska
KRAJOWY REJESTR INŻYNIERÓW
MCP I B NR 8834

z up. STAROSTY
Gmina Machniska
KRAJOWY REJESTR INŻYNIERÓW
MCP I B NR 8834

z up. STAROSTY
Gmina Machniska
KRAJOWY REJESTR INŻYNIERÓW
MCP I B NR 8834

STAROSTWO POWIATOWE W RAWIE MAZOWIECKIEJ
WYDZIAŁ GEODEZJI, KATASTRU I GOSPODARSTWA NIERUCHOMOŚCIAMI
KRAJOWY REJESTR INŻYNIERÓW
MCP I B NR 8834
12.08.2010
podpis

STAROSTWO POWIATOWE W RAWIE MAZOWIECKIEJ
WYDZIAŁ GEODEZJI, KATASTRU I GOSPODARSTWA NIERUCHOMOŚCIAMI
KRAJOWY REJESTR INŻYNIERÓW
MCP I B NR 8834
12.08.2010
podpis

Wyd. do celów opiniawczych
WYCINIEK Z MAPY ZASADNICZEJ
w SKALI 1:500 Nr ark. mapy
woj. łódzkie
gmina / miasto. Cieladz
powiat rawski
obręb. Stalnik

Wydano do celów *opublikowanych*
RYCINEK Z MAPY KATASTRALNEJ
 w SKALI 1:500.....Nr ark. mapy.....
 woj. łódzkie powiat rawski.....
 gmina / miasto...*Wielka*.....
 obręb...*Stawiki*.....

STAROSTWO POWIATOWE W RAWIE MAZOWIECKIEJ
 WYDZIAŁ GEODEZJI, KATASTRU I GOSPODARSTWA NIERUCHOMOŚCIAMI
 Reprodukowanie, rozpowszechnianie i roz-
 - prowadzanie niniejszego dokumentu
 wymaga zezwolenia o którym mowa w art 18
 ustawy z dnia 17 maja 1989r. - Prawo geode-
 - zyjne i kartograficzne (Dz.U. Nr 100
 z 2000 r. poz 1086 tekst j. z późniejszymi
 zmianami)
 ZJV
RAWA MAZOWIECKA
 miejscowość: *Wielka* podpis

GRAZYNA MACHNICKA
 KIEROWNIK ODDZIAŁU DOKUMENTACJI I GEODEZYJNEJ
 UPRRAWNIENIA MCP I B NR 8834

STAROSTWO POWIATOWE W RAWIE MAZOWIECKIEJ
 WYDZIAŁ GEODEZJI, KATASTRU I GOSPODARSTWA NIERUCHOMOŚCIAMI
 Poświadczam się zgodność niniejszej mapy
 z oryginałem przyjętym do państwowego
 zasobu geodezyjnego i kartograficznego
 w dniu i z identyfikowanymi
 pod nr z up.
 Niniejsza mapa nie może służyć do celów
 projektowych
GRAZYNA MACHNICKA
 KIEROWNIK ODDZIAŁU DOKUMENTACJI I GEODEZYJNEJ
 UPRRAWNIENIA MCP I B NR 8834

STAROSTWO POWIATOWE
 w Rawie Mazowieckiej
 WYDZIAŁ GEODEZJI
 KATASTRU I GOSPODARSTWA
 NIERUCHOMOŚCIAMI
 w dniu *2009.10.00*
 w. *11200*
STAROSTY
GRAZYNA MACHNICKA
 KIEROWNIK ODDZIAŁU DOKUMENTACJI I GEODEZYJNEJ
 UPRRAWNIENIA MCP I B NR 8834

MAPA NR 3

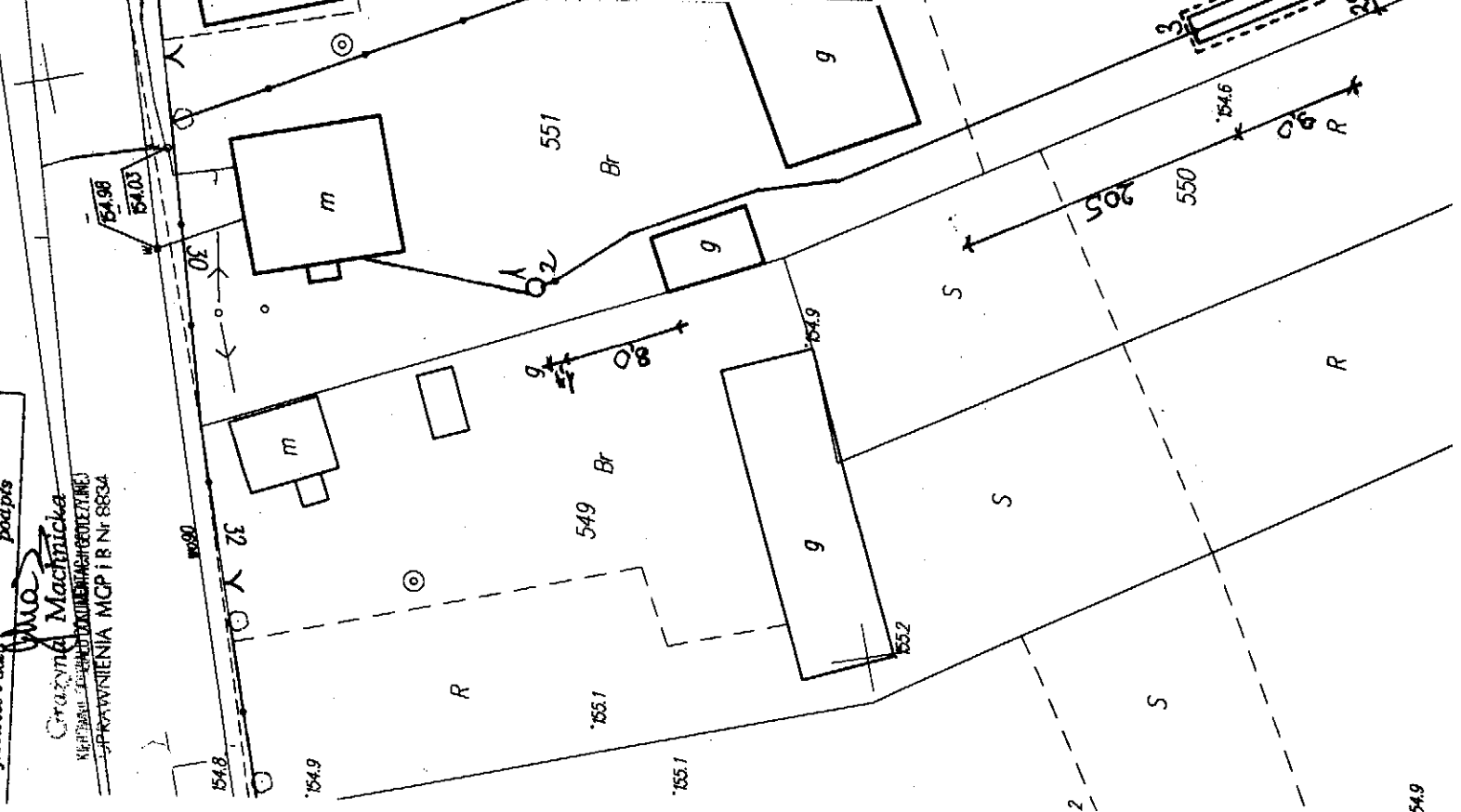
Gmina Cieladz - projekt przydomowej oczyszczalni ścieków. II

- plan sytuacyjny skala 1:500

Kwapiż Stanisław, Stożnik, dz nr 551, 552, 553, 554, 555, 556, 557, 558, 559, 560, 561, 562, 563, 564, 565, 566, 567, 568, 569, 570, 571, 572, 573, 574, 575, 576, 577, 578, 579, 580, 581, 582, 583, 584, 585, 586, 587, 588, 589, 590, 591, 592, 593, 594, 595, 596, 597, 598, 599, 600, 601, 602, 603, 604, 605, 606, 607, 608, 609, 610, 611, 612, 613, 614, 615, 616, 617, 618, 619, 620, 621, 622, 623, 624, 625, 626, 627, 628, 629, 630, 631, 632, 633, 634, 635, 636, 637, 638, 639, 640, 641, 642, 643, 644, 645, 646, 647, 648, 649, 650, 651, 652, 653, 654, 655, 656, 657, 658, 659, 660, 661, 662, 663, 664, 665, 666, 667, 668, 669, 670, 671, 672, 673, 674, 675, 676, 677, 678, 679, 680, 681, 682, 683, 684, 685, 686, 687, 688, 689, 690, 691, 692, 693, 694, 695, 696, 697, 698, 699, 700, 701, 702, 703, 704, 705, 706, 707, 708, 709, 710, 711, 712, 713, 714, 715, 716, 717, 718, 719, 720, 721, 722, 723, 724, 725, 726, 727, 728, 729, 730, 731, 732, 733, 734, 735, 736, 737, 738, 739, 740, 741, 742, 743, 744, 745, 746, 747, 748, 749, 750, 751, 752, 753, 754, 755, 756, 757, 758, 759, 760, 761, 762, 763, 764, 765, 766, 767, 768, 769, 770, 771, 772, 773, 774, 775, 776, 777, 778, 779, 780, 781, 782, 783, 784, 785, 786, 787, 788, 789, 790, 791, 792, 793, 794, 795, 796, 797, 798, 799, 800, 801, 802, 803, 804, 805, 806, 807, 808, 809, 810, 811, 812, 813, 814, 815, 816, 817, 818, 819, 820, 821, 822, 823, 824, 825, 826, 827, 828, 829, 830, 831, 832, 833, 834, 835, 836, 837, 838, 839, 840, 841, 842, 843, 844, 845, 846, 847, 848, 849, 850, 851, 852, 853, 854, 855, 856, 857, 858, 859, 860, 861, 862, 863, 864, 865, 866, 867, 868, 869, 870, 871, 872, 873, 874, 875, 876, 877, 878, 879, 880, 881, 882, 883, 884, 885, 886, 887, 888, 889, 890, 891, 892, 893, 894, 895, 896, 897, 898, 899, 900, 901, 902, 903, 904, 905, 906, 907, 908, 909, 910, 911, 912, 913, 914, 915, 916, 917, 918, 919, 920, 921, 922, 923, 924, 925, 926, 927, 928, 929, 930, 931, 932, 933, 934, 935, 936, 937, 938, 939, 940, 941, 942, 943, 944, 945, 946, 947, 948, 949, 950, 951, 952, 953, 954, 955, 956, 957, 958, 959, 960, 961, 962, 963, 964, 965, 966, 967, 968, 969, 970, 971, 972, 973, 974, 975, 976, 977, 978, 979, 980, 981, 982, 983, 984, 985, 986, 987, 988, 989, 990, 991, 992, 993, 994, 995, 996, 997, 998, 999, 1000

Legenda	Projekowana oczyszczalnia ścieków
.....	Nasyp oczyszczalni
.....	Zbiornik oczyszczalni
.....	Przepompownia
.....	Studzienka rozdzielcza
Informacje dodatkowe	
Wymiary drenazu	30m2 (3 x 10)
Rodzaj drenazu	poletko rozszczajace z warstwa wspomagajaca w nasypie
Przepustowość	0,9 m3/d
Model oczyszczalni	BOS - Typ 1
Warunki gruntowo-wodne	grunty piasz.-gliniste, wode gruntowa stwierdzono na
Liczba użytkowników	6
Imię i nazwisko, Adres	Kwapiż Stanisław, Stożnik, dz nr 551, 552, 553, 554, 555, 556, 557, 558, 559, 560, 561, 562, 563, 564, 565, 566, 567, 568, 569, 570, 571, 572, 573, 574, 575, 576, 577, 578, 579, 580, 581, 582, 583, 584, 585, 586, 587, 588, 589, 590, 591, 592, 593, 594, 595, 596, 597, 598, 599, 600, 601, 602, 603, 604, 605, 606, 607, 608, 609, 610, 611, 612, 613, 614, 615, 616, 617, 618, 619, 620, 621, 622, 623, 624, 625, 626, 627, 628, 629, 630, 631, 632, 633, 634, 635, 636, 637, 638, 639, 640, 641, 642, 643, 644, 645, 646, 647, 648, 649, 650, 651, 652, 653, 654, 655, 656, 657, 658, 659, 660, 661, 662, 663, 664, 665, 666, 667, 668, 669, 670, 671, 672, 673, 674, 675, 676, 677, 678, 679, 680, 681, 682, 683, 684, 685, 686, 687, 688, 689, 690, 691, 692, 693, 694, 695, 696, 697, 698, 699, 700, 701, 702, 703, 704, 705, 706, 707, 708, 709, 710, 711, 712, 713, 714, 715, 716, 717, 718, 719, 720, 721, 722, 723, 724, 725, 726, 727, 728, 729, 730, 731, 732, 733, 734, 735, 736, 737, 738, 739, 740, 741, 742, 743, 744, 745, 746, 747, 748, 749, 750, 751, 752, 753, 754, 755, 756, 757, 758, 759, 760, 761, 762, 763, 764, 765, 766, 767, 768, 769, 770, 771, 772, 773, 774, 775, 776, 777, 778, 779, 780, 781, 782, 783, 784, 785, 786, 787, 788, 789, 790, 791, 792, 793, 794, 795, 796, 797, 798, 799, 800, 801, 802, 803, 804, 805, 806, 807, 808, 809, 810, 811, 812, 813, 814, 815, 816, 817, 818, 819, 820, 821, 822, 823, 824, 825, 826, 827, 828, 829, 830, 831, 832, 833, 834, 835, 836, 837, 838, 839, 840, 841, 842, 843, 844, 845, 846, 847, 848, 849, 850, 851, 852, 853, 854, 855, 856, 857, 858, 859, 860, 861, 862, 863, 864, 865, 866, 867, 868, 869, 870, 871, 872, 873, 874, 875, 876, 877, 878, 879, 880, 881, 882, 883, 884, 885, 886, 887, 888, 889, 890, 891, 892, 893, 894, 895, 896, 897, 898, 899, 900, 901, 902, 903, 904, 905, 906, 907, 908, 909, 910, 911, 912, 913, 914, 915, 916, 917, 918, 919, 920, 921, 922, 923, 924, 925, 926, 927, 928, 929, 930, 931, 932, 933, 934, 935, 936, 937, 938, 939, 940, 941, 942, 943, 944, 945, 946, 947, 948, 949, 950, 951, 952, 953, 954, 955, 956, 957, 958, 959, 960, 961, 962, 963, 964, 965, 966, 967, 968, 969, 970, 971, 972, 973, 974, 975, 976, 977, 978, 979, 980, 981, 982, 983, 984, 985, 986, 987, 988, 989, 990, 991, 992, 993, 994, 995, 996, 997, 998, 999, 1000

mgr inż. Arkadiusz Błędek
 Uprawnienia budowlane nr 188/01/WŁ
 do projektowania bez ograniczeń
 w specjalności instalacyjnej



Wydano do celów opiniodawczych

WYCINEK Z MAPY ZASADNICZEJ
w SKALI 1:500
Nr ark. mapy
powiat rawski
woj. łódzkie
gmina / miasto, powiat
obręb. Stoków k.

STAROSTWO POWIATOWE
w Rawie Mazowieckiej
WYDZIAŁ GEODEZJI
i KATASTRU i GOSPODARSTWA
NIERUCHOMOŚCIAMI
w dniu 01.06.2010 r.
podpis
[Signature]

z up. STAROSTY
[Signature]

Gracyna Machnicka
KIEROWNIK ODDZIAŁU DOKUMENTACJI GEODEZJI
i PRACOWNIENIA MOP I B N 8834

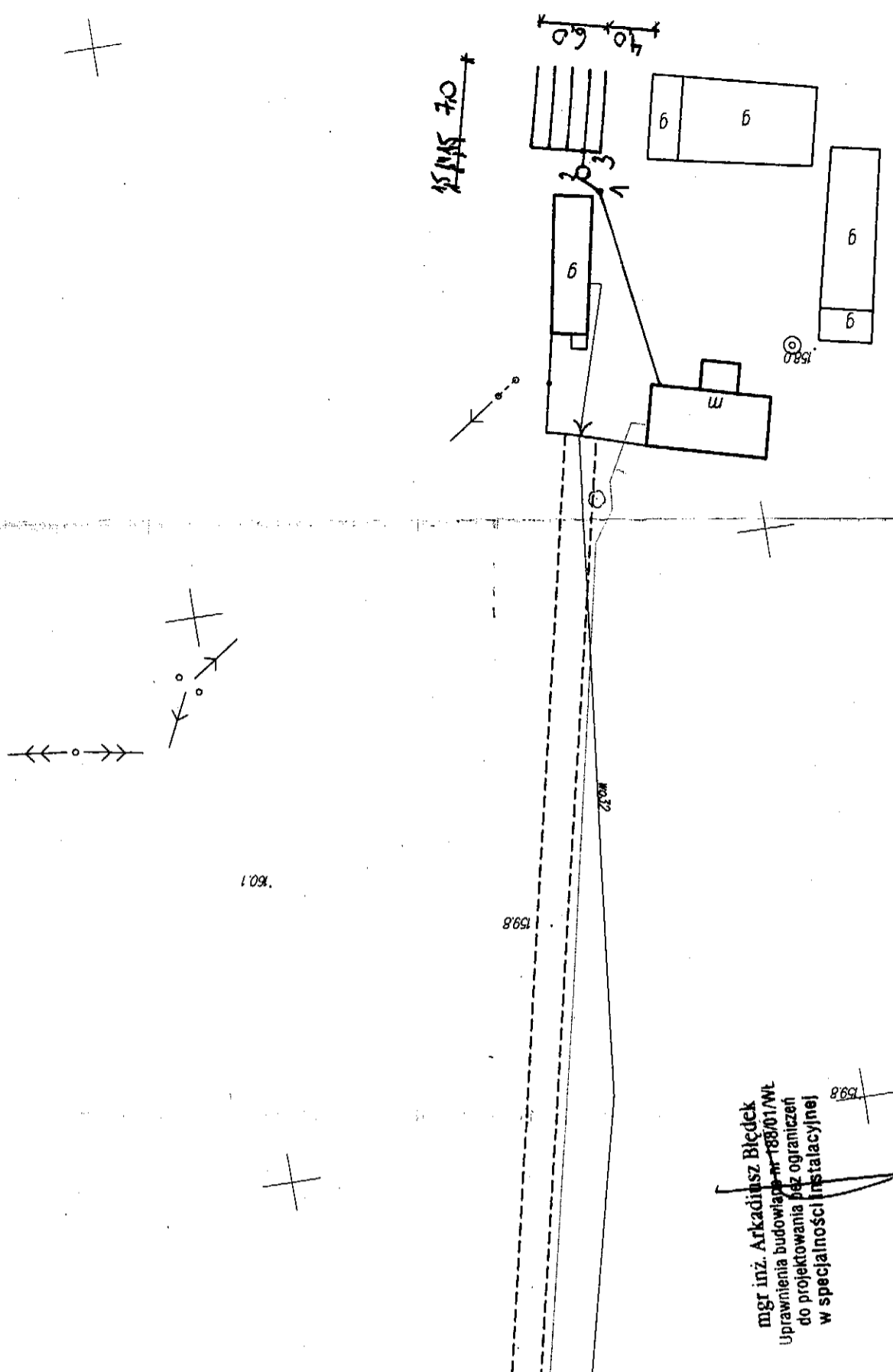
STAROSTWO POWIATOWE w RAWIE MAZOWIECKIEJ
WYDZIAŁ GEODEZJI i KATASTRU i GOSPODARSTWA
NIERUCHOMOŚCIAMI
Reprodukowanie, rozpraszanie i roz-
-prowadzanie niniejszego dokumentu
wymaga zezwolenia o którym mowa w art 18
ustawy z dnia 17 maja 1991 r. - Prawo geode-
-zyjne i kartograficzne (Dz.U. Nr 100
z 2000 r. poz 1086 tekst i z późniejszymi
zmianami)
Kierownik Oddziału Dokumentacji Geodezji i
Pracownienia MOP I B N 8834
Gracyna Machnicka
z up. STAROSTY
[Signature]

STAROSTWO POWIATOWE w RAWIE MAZOWIECKIEJ
WYDZIAŁ GEODEZJI i KATASTRU i GOSPODARSTWA
NIERUCHOMOŚCIAMI
Posiadać się zgodność niniejszej mapy
z oryginałem przyjętym do państwowego
zasobu geodezyjnego i kartograficznego
w dniu []
pod nr. []
Niniejsza mapa jest przeznaczona do celów
projektowych
Kierownik Oddziału Dokumentacji Geodezji i
Pracownienia MOP I B N 8834
Gracyna Machnicka
z up. STAROSTY
[Signature]

STAROSTY
[Signature]

mgr inż. Arkadiusz Błedek
Uprawnienia budowlane nr 188/01/Wt
do projektowania bez ograniczeń
w specjalności instalacyjnej

MAPA NR 4	
Gmina Cielądz - projekt przydomowej oczyszczalni ścieków cz. II	
- plan sytuacyjny skala 1:500	
Zaciekiewicz Renata, Stoków, dz nr 188	
Imię i nazwisko, Adres	5
Liczba użytkownikw	Warunki gruntowo-wodne
Model oczyszczalni	grunty płaszczyste, wody gruntowej nie stwierdzono
Przepuszczalność	BOŚ - Typ I
Rodzaj drenazu	0,9 m ³ /d
Wymiary drenazu	ciągi rozsączające w gruncie
Informacje dodatkowe	35 mb (5 x 7)
Legenda	Projektowana oczyszczalnia ścieków
1	Studzienka kanalizacyjna
2	Zbiornik oczyszczalni
3	Studzienka rozdzielcza



1801

1814

188

Wykaz do celów opłatawowych

WYCINEK Z MAPY ZASADNICZEJ
w SKALI 1:500
woj. łódzkie
powiat rawski

gmina / miasto...
obwód...

STAROSTWO POWIATOWE W RAWIE MAZOWIECKIEJ
WYDZIAŁ GEODEZJI, KATASTRU I GOSPODARSTWA NIERUCHOMOŚCIAMI
Poświadczam się zgodność niniejszej mapy z oryginałem przyjętym do parafowania z zasobu geodezyjnego i kartograficznego w dniu i zewidencjonowanym pod nr
Niniejsza mapa nie może służyć do celów projektowych.
Miejscowość i data

z up. STAROSTY
Grazyna Machnicka
KIEROWNIK ODDZIAŁU DOKUMENTACJI GEODEZYJNEJ
UPRAWNIENIA MGP 1 B Nr 8834

STAROSTWO POWIATOWE W RAWIE MAZOWIECKIEJ
WYDZIAŁ GEODEZJI, KATASTRU I GOSPODARSTWA NIERUCHOMOŚCIAMI
Reprodukowanie, rozpowszechnianie i rozprowadzanie niniejszego dokumentu wymaga zezwolenia w którym mowa w art 18 ustawy z dnia 17 maja 1989r. - Prawo geodezyjne i kartograficzne (Dz.U. Nr 100 z 2000 r. poz. 1086 tekst j. z późniejszymi zmianami)
Miejscowość i data

z up. STAROSTY
570
Grazyna Machnicka
KIEROWNIK ODDZIAŁU DOKUMENTACJI GEODEZYJNEJ
UPRAWNIENIA MGP 1 B Nr 8834

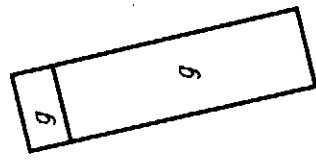
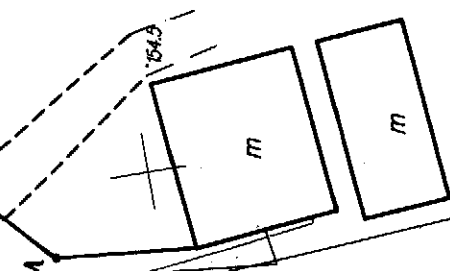
STAROSTWO POWIATOWE W RAWIE MAZOWIECKIEJ
WYDZIAŁ GEODEZJI, KATASTRU I GOSPODARSTWA NIERUCHOMOŚCIAMI
w dniu 20.01.2008
nr. 1107-11220
Podpis:
Tj. STAROSTY
Grazyna Machnicka
KIEROWNIK ODDZIAŁU DOKUMENTACJI GEODEZYJNEJ
UPRAWNIENIA MGP 1 B Nr 8834

107

569

80 90 90 70

z up. STAROSTY
Grazyna Machnicka
KIEROWNIK ODDZIAŁU DOKUMENTACJI GEODEZYJNEJ
UPRAWNIENIA MGP 1 B Nr 8834



567

mgr inż. Arkadiusz Biedek
uprawnienia budowlane nr 188/01/MW
do projektowania bez ograniczeń
w specjalności instalacyjnej

MAPA NR 5	
Gmina Cieladź - projekt przydomowej oczyszczalni ścieków cz. II - plan sytuacyjny skala 1:500	
Imię i nazwisko, Adres	Jaśkiewicz Mariana i Kazimierz, Stołniki, dz nr 569
Liczba użytkowników	4
Warunki gruntowo-wodne	grunty piasz.- gliniaste, wodę gruntową stwierdzono na 1,5m
Model oczyszczalni	BOŚ - Typ I
Przepustowość	0,9 m3/d
Rodzaj drenażu	poletko rozszczepiające z warstwą wspomagającą w nasypie
Wymiary drenażu	40 m2 (4 x 10)
Informacje dodatkowe	zbiornik posadowiony w nasypie
Legenda	
—	Projektowana oczyszczalnia ścieków
.....	Nasyp oczyszczalni
1	Przepompownia ścieków surowych
2	Zbiornik oczyszczalni
3	Stadzienka rozdzielcza

54.7

54.9

Ps