

WISÓWKA

Wydano do celów opiniodawczych

WYCINEK Z MAPY ZASADNICZEJ

w SKALI 1:500 Nr ark. mapy
woj. Łódzkie S. powiat rawski
gmina / miasto
obręb. *Włupko*

STAROSTWO POWIATOWE w RAWIE NAZOWIECKIEJ
WYDZIAŁ GEODEZJI, KATASTRU I GOSPODARSTWA MIEJSCOWOŚCIAMI
Reprodukowanie, rozpowszechnianie i roz-
-prowadzanie niniejszego dokumentu
wymaga zezwolenia o którym mowa w art 18
ustawy z dnia 17 maja 1989r. - Prawo geode-
-zyjne i kartograficzne (Dz.U. Nr 100-6316
z 2000 r. poz 1086 tekst j. z późniejszymi
zmianami)
Janusz Włopuski
miejscowość i data podpis

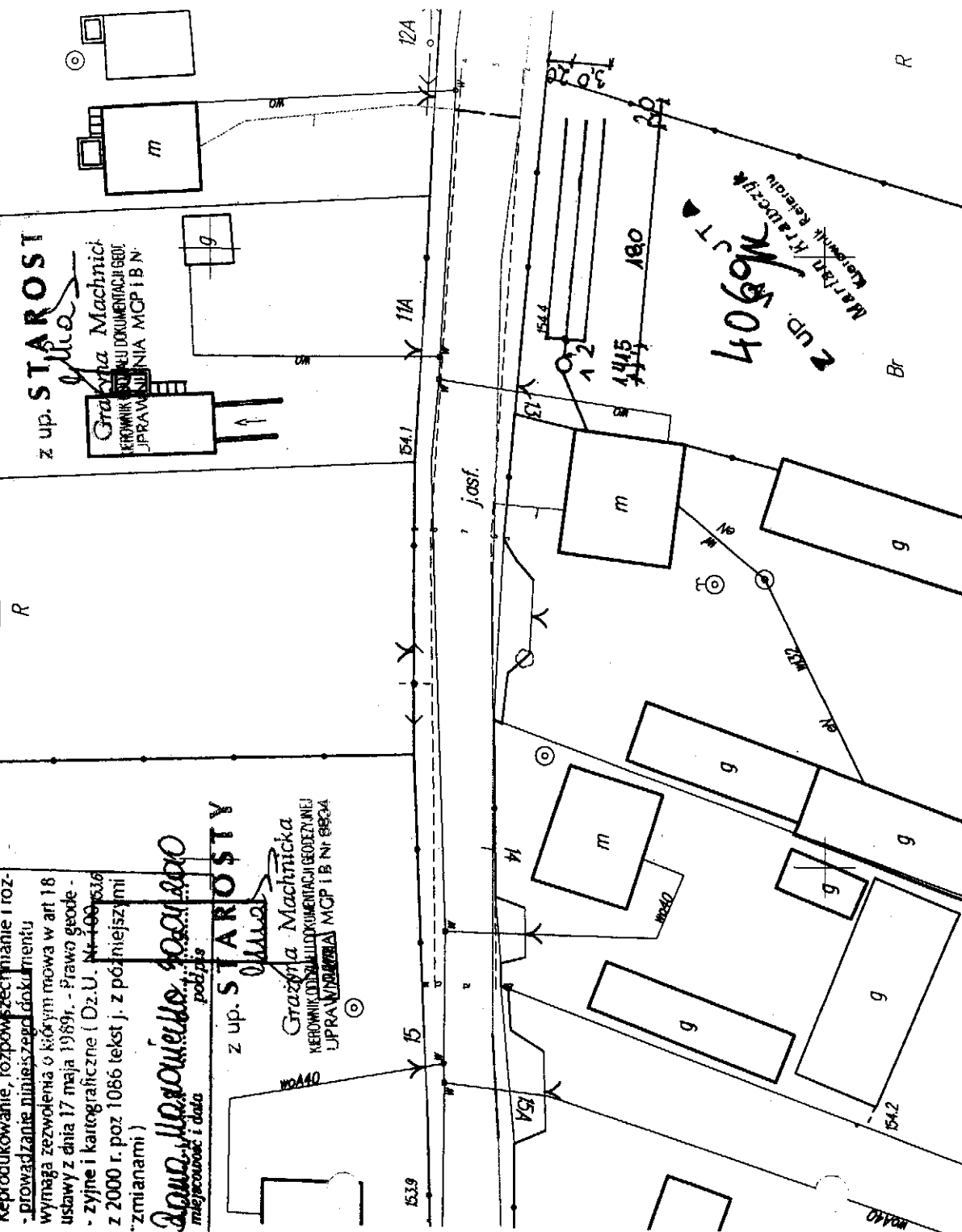
z up. *Włopuski*
Grażyna Machnicka
MEROWNIK ODZWIĘTU DOKUMENTACJI GEODEZYJNEJ
UPRAWNIENIA M.C.P. I B. Nr 8934

STAROSTWO POWIATOWE w RAWIE NAZOWIECKIEJ
WYDZIAŁ GEODEZJI, KATASTRU I GOSPODARSTWA MIEJSCOWOŚCIAMI
Poświadczam się zgodność niniejszej mapy
z oryginałem przyjętym do parastawowego
zasobu geodezyjnego i kartograficznego
w dniu

podpis
Niniejsza mapa może służyć do celów
projektowych
Janusz Włopuski
miejscowość i data podpis

STAROSTWO POWIATOWE w RAWIE NAZOWIECKIEJ
WYDZIAŁ GEODEZJI, KATASTRU I GOSPODARSTWA MIEJSCOWOŚCIAMI
w dniu

podpis
Z up. *Włopuski*
Grażyna Machnicka
MEROWNIK ODZWIĘTU DOKUMENTACJI GEODEZYJNEJ
UPRAWNIENIA M.C.P. I B. Nr 8934



MAPA NR 2	
Gmina Cieladz - projekt przydomowej oczyszczalni ścieków cz. II	
- plan sytuacyjny skala 1:500	
Imię i nazwisko, Adres	Królak Jerzy, Wisówka, dz nr 406
Liczba użytkowników	6
Warunki gruntowo-wodne	grunty piaszczyste, wody gruntowej nie stwierdzono
Model oczyszczalni	BOS - Typ I
Przepustowość	0,9 m ³ /d
Rodzaj drenazu	ciągi rozsączające w gruncie
Wymiary drenazu	54 mb (3 x 18)
Informacje dodatkowe	
Legenda	
	Projektowana oczyszczalnia ścieków
1	Zbiornik oczyszczalni
2	Studzienka rozdzielcza

mgr inż. Arkadiusz Biedek
uprawnienia budowlane nr 188/01/Wt
do projektowania bez ograniczeń
w specjalności instalacyjnej

380

550

Wydano do celów opiniodawczych

WYCINIEK Z MAPY ZASADNICZEJ

w SKALI 1:500 Nr ark. mapy

woj. łódzkie powiat rawski

gmina / miasto Gielgoc

obsz. wsi Gielgoc

STAROSTWO POWIATOWE W RAWIE MAZOWIECKIEJ
 WYDZIAŁ GEODEZJI, KATASTRU I GOSPODARSTWA NIERUCHOMOŚCIAMI
 Reprodukowanie, rozpowiaszczanie i roz-
 prowadzanie niniejszego dokumentu
 wymaga zezwolenia o którym mowa w art 18
 ustawy z dnia 17 maja 1991r. - Prawo geode-
 zyjne i kartograficzne (Dz.U. Nr 100
 z 2000 r. poz 1086 tekst j. z późniejszymi
 zmianami)
 Data: 2010.05.23
 miejscowość i data
 podpis

STAROSTWO POWIATOWE W RAWIE MAZOWIECKIEJ
 WYDZIAŁ GEODEZJI, KATASTRU I GOSPODARSTWA NIERUCHOMOŚCIAMI
 Poswiadcza się zgodność niniejszej mapy
 z oryginałem przyjętym do państwowego
 zasobu geodezyjnego i kartograficznego
 w dniu
 pod nr
 Niniejsza mapa
 projektowa
 pod nr
 miejscowość i data
 podpis

MAPA NR 3

Gmina Cielądz - projekt przydomowej oczyszczalni ścieków cz. II

- plan sytuacyjny skala 1:500

Kios Leszek, Wsówka, dz nr 153/2, 126

Liczba użytkownikóW 5

Warunki gruntoWno-wodne grunty piasz.-gliniaste, wody gruntoWej nie stwierdzono

Model oczyszczalni BOŚ - Typ I

Przepustowość 0,9 m³/d

Rodzaj drenazu poletko rozszajęce z warstwą wspomagającą w nasypie

Wymiar drenazu 32 m² (4 x 8)

Informacje dodatkowe

Legenda

Projektowana oczyszczalnia ścieków

Nasyp oczyszczalni

Studzienka kanalizacyjna

Zbiornik oczyszczalni

Przepompownia

Studzienka rozdzielcza

4

3

2

1

0

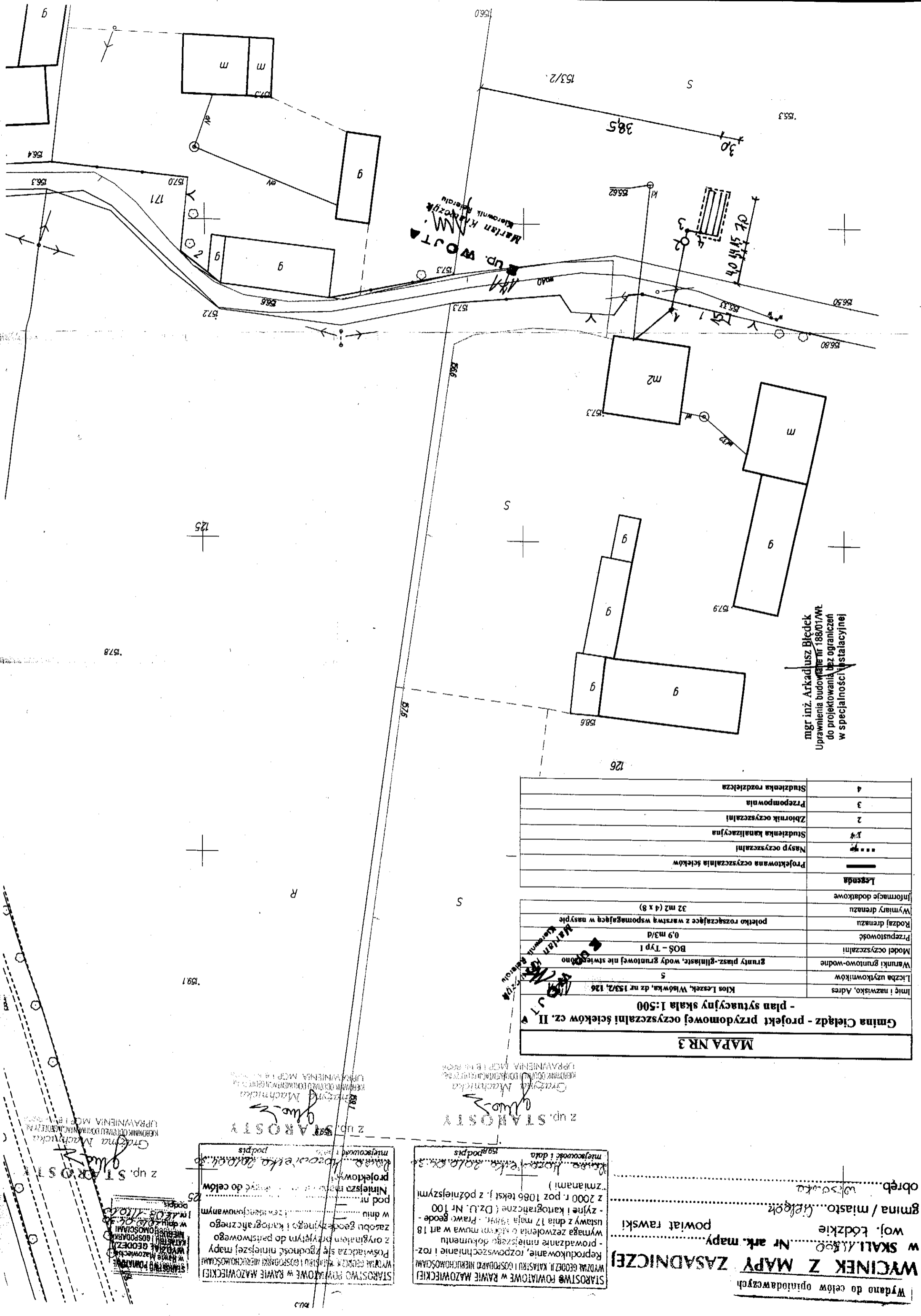
153/2

155/3

156/0

156/4

mgr inż. Arkadiusz Błedek
 Uprawnienia budowlane nr 188/01/AM
 do projektowania bez ograniczeń
 w specjalności instalacyjnej



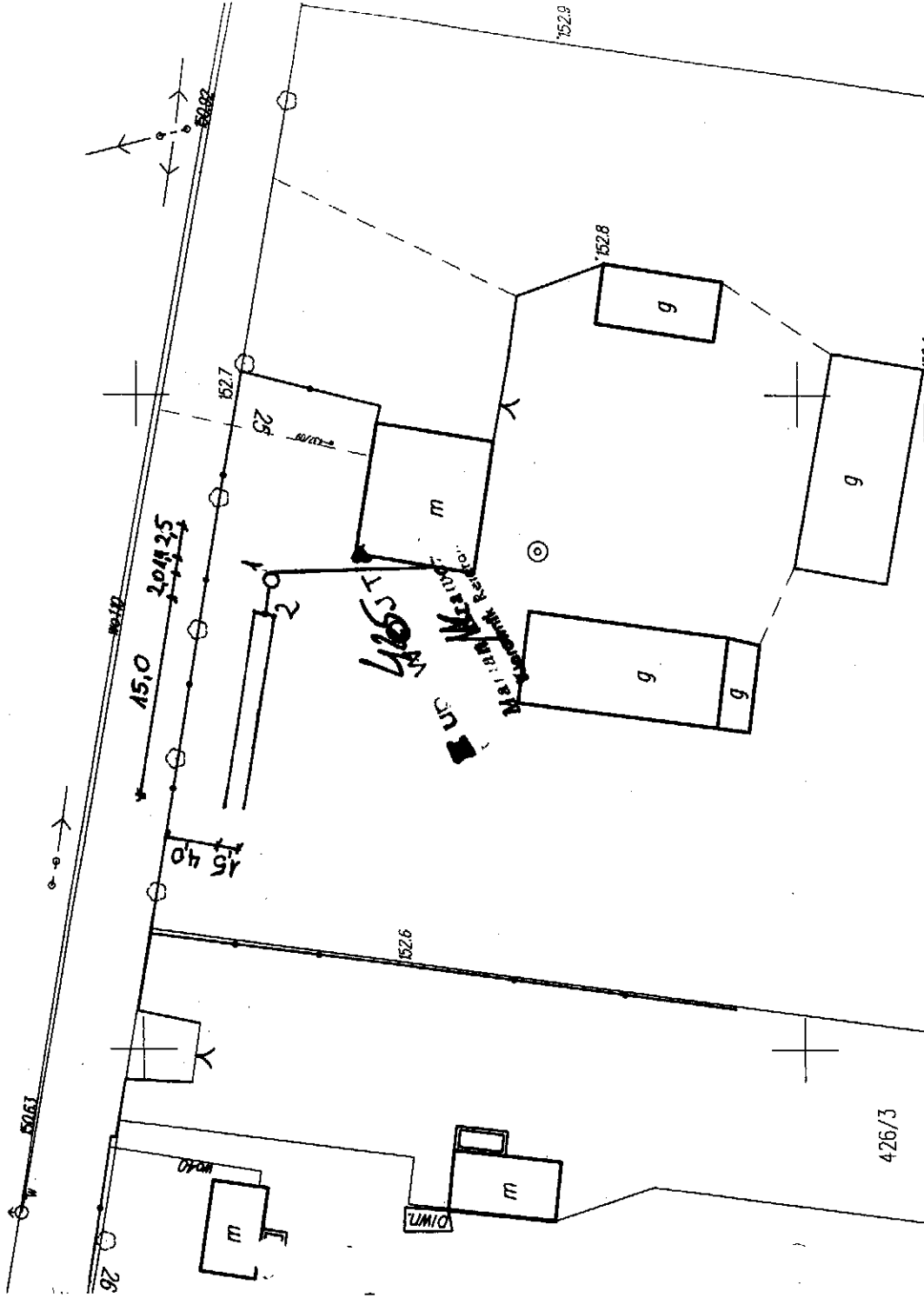
Wydano do celów opiniowania w całości

WYCIĄG Z MAPY ZASADNICZEJ

Nr ark. mapy.....
woj. Łódzkie..... powiat rawski.....
gmina / miasto Wielopole.....
obręb WISZMIA.....

STAROSTWO POWIATOWE W RAWIE MAZOWIECKIEJ
WYDZIAŁ GEODEZJI
KATASTRU I GOSPODARKI
NIERUCHOMOŚCIAM
w dniu.....
nr.....
podpis.....
Z up. STAROSTY
Gracyna Machnicka
Kierownik Oddziału Dokumentacji Geodezyjnej
UPRAWNIENIA MCP 1 B NF 8834

STAROSTWO POWIATOWE W RAWIE MAZOWIECKIEJ
WYDZIAŁ GEODEZJI, KATASTRU I GOSPODARKI NIERUCHOMOŚCIAMI
Poświadcza się zgodność niniejszej mapy
z oryginałem przyjętym do państwowego
zasobu geodezyjnego i kartograficznego
w dniu..... i zewidencjonowanym
pod nr.....
Niniejsza mapa nie może służyć do celów
projektowych
Gracyna Machnicka
Kierownik Oddziału Dokumentacji Geodezyjnej
UPRAWNIENIA MCP 1 B NF 8834

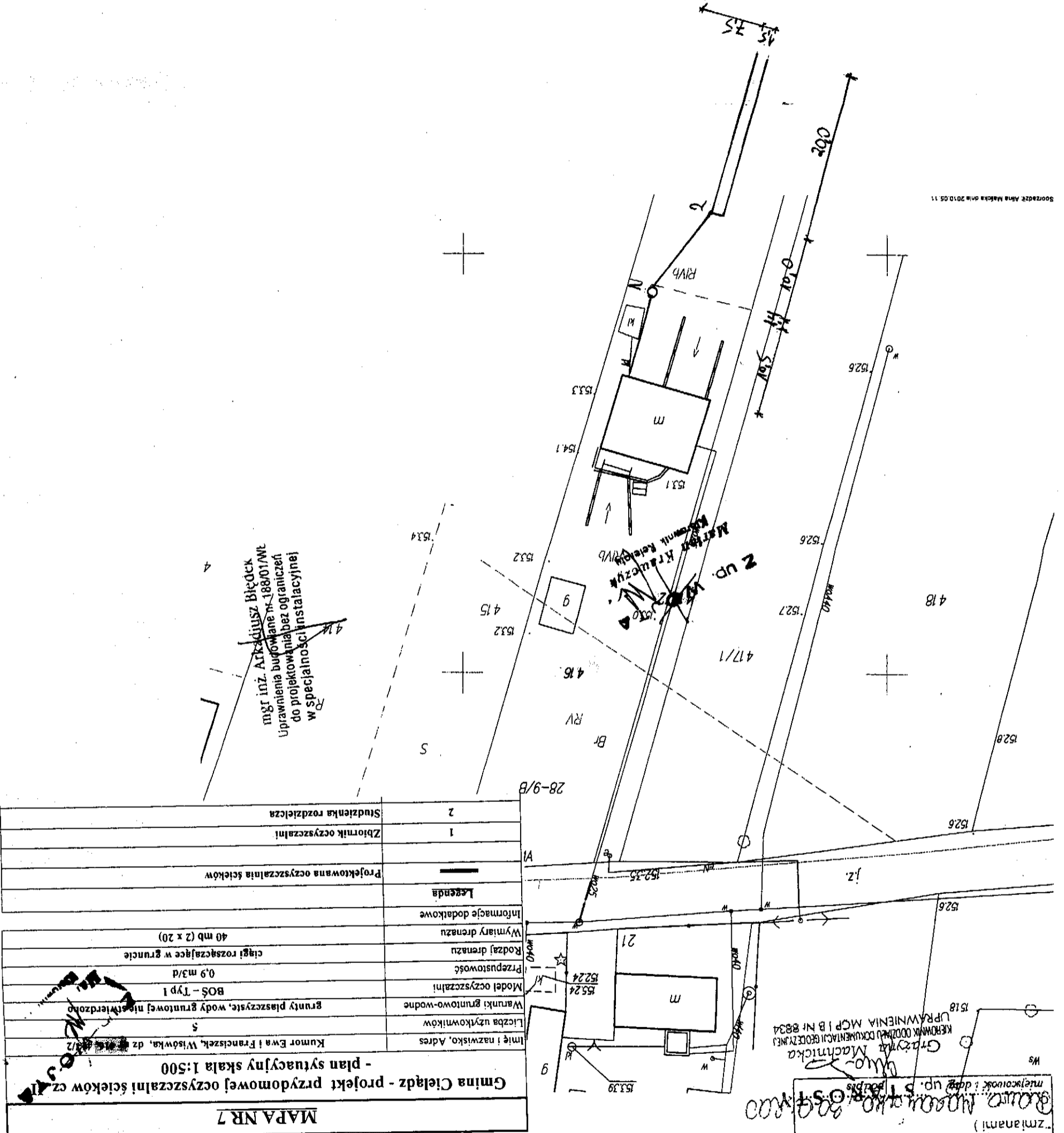


MAPA NR 6
Gmina Cieladz - projekt przydomowej oczyszczalni ścieków cz. II
- plan sytuacyjny skala 1:500

Imię i nazwisko, Adres	Suska Bogusława, Wisówka, dz nr 425
Liczba użytkowników	5
Warunki gruntowo-wodne	grunty płazczyste, wody gruntowej nie stwierdzono
Model oczyszczalni	BOS - Typ I
Przepustowość	0,9 m ³ /d
Rodzaj drenazu	ciągi rozsączające w gruncie
Wymiary drenazu	30 mb (2 x 15)
Informacje dodatkowe	
Legenda	
	Projektowana oczyszczalnia ścieków
	Zbiornik oczyszczalni
	Studzienka rozdzielcza

mgr inż. Arkadiusz Błedack
Uprawnienia budowlane nr 188/01/WŁ
do projektowania bez ograniczeń
w specjalności instalacyjnej

R



mgr inż. Arkadiusz Błocki
 Uprawnienia budowlane nr 188/01/MI
 do projektowania bez ograniczeń
 w specjalności instalacyjnej

MAPA NR 7	
Gmina Cielądz - projekt przydomowej oczyszczalni ścieków cz. 1/1	
Imię i nazwisko, Adres Kumor Ewa i Franciszek, Wisówka, dz. nr 47/2	
Liczba użytkowników 5	
Warunki gruntowo-wodne grunty płaskie, wody gruntowej nie stwierdzono	
Model oczyszczalni	BOŚ - Typ 1
Przepustowość	0,9 m ³ /d
Rodzaj drenazu	ciągły rozciągający w gruncie
Wymiary drenazu	40 mb (2 x 20)
Informacje dodatkowe	
Legenda	
Projektowana oczyszczalnia ścieków	—
Zbiornik oczyszczalni	1
Studzienka rozdzielcza	2

STAROSTWO POWIATOWE W RAWIE MAZOWIECKIEJ
 WYDZIAŁ GEODEZJI, KATASTRU I GOSPODARSTWA
 REPRÓDUKOWANIE, ROZPOWIEKNIANIE I ROZ-
 PRAWNIENIE W ZAKRESIE NIERUCHOMOŚCIAMI
 WYKONANE W DZIAŁALNOŚCI GEODEZJICZNEJ
 GOSPODARSTWA W RAWIE MAZOWIECKIEJ
 UPRAWNIONE MOP 18 NR 8834

Wniosek o wydanie mapy
 z dnia 17 maja 1989r. - Prawo geode-
 - zyjne i kartograficzne (Dz.U. Nr 100
 z 2000 r. poz. 1086 tekstj. z późniejszymi
 zmianami)

STAROSTWO POWIATOWE W RAWIE MAZOWIECKIEJ
 WYDZIAŁ GEODEZJI, KATASTRU I GOSPODARSTWA
 Posiadać się zgodność niniejszej mapy
 z oryginałem przyjętym do państwowego
 zasobu geodezyjnego i kartograficznego
 w dniu i zwidencjonowanymi
 pod nr.
 Niniejsza mapa nie może służyć do celów
 projektowych
 Anna Machnicka
 Kierownik Oddziału Dokumentacji Geodezyjnej i
 Uprawnienia MOP 18 Nr 8834

STAROSTWO POWIATOWE W RAWIE MAZOWIECKIEJ
 WYDZIAŁ GEODEZJI, KATASTRU I GOSPODARSTWA
 Kierownik Oddziału Dokumentacji Geodezyjnej i
 Uprawnienia MOP 18 Nr 8834