



WYCINEK Z MAPY ZASADNICZEJ
 w SKALI 1:1000 Nr ark. mapy 82
 woj. łódzkie 82 powiat rawski
 gmina / miasto CIELĄDZ
 obrob. 81 ŁĄSZCZYN




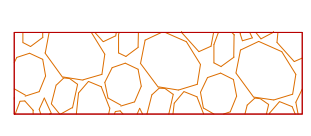
Wydano do celów opiniodawczych

Przewidziano zgodność niniejszej kopii materiału planowego zasobu geodezyjnego i kartograficznego

Organ prowadzący: STAROSTA RAWSKI
 Państwowy zasób geodezyjny i kartograficzny
 Identyfikator ewidencyjny materiału zasobu: P.1013

Data wydania kopii: 01.12.2015
 Imię, nazwisko i podpis osoby reprezentującej organ: [Podpis]
 Instrukcja: Upr. GOS 1/1777/16

Przebudowa dr. gminnej nr. 113052E Łaszczyn od km.0+000 do km. 2+237.65	
Investor	Gmina Cielądz Cielądz 59 96-214, Cielądz
Obiekt	Droga gminna nr 113052E dz. nr ew. 176 w m. Łaszczyn
Nazwa rysunku	Projekt zagospodarowania terenu
Projektant	[Podpis]
Uprawnienia	[Podpis]
Podpis	[Podpis]
	Skala: 1:500 Nr. rys. 1.1 Data: grudzień 2016 Str.

-  nawierzchnia bitumiczna
-  Zakres aktualizacji mapy 2016
-  Pobocze drogi
-  nawierzchnia z kruszywa łamanego